



UNIVERSIDAD DE ATACAMA
FACULTAD DE CIENCIAS JURÍDICAS Y SOCIALES
DEPARTAMENTO DE TRABAJO SOCIAL

**TRANSFORMACIONES SOCIO-TERRITORIALES DE LA
HACIENDA SAN PEDRO EN CONTEXTO DE NUEVA
RURALIDAD, COMUNA DE COPIAPÓ (1990-2020)**

Tesis para optar al grado de licenciada en Trabajo social

Docente guía: Dra© Ma. Alejandra Mora Castillo

Javiera Nahuelhual Calderón

Catalina Órdenes Araya

2023

ÍNDICE DE CONTENIDOS

RESUMEN.....	5
ABSTRACT	6
INTRODUCCIÓN	7
CAPÍTULO I: PROBLEMATIZACIÓN.....	9
1.1 Descripción del problema	10
1.2 Preguntas de Investigación.....	13
1.3 Objetivos de la investigación	13
1.3.1 Objetivo General.....	13
1.3.2 Objetivos específicos.....	14
1.4 Justificación	14
CAPÍTULO II: MARCO REFERENCIAL.....	16
2.1 Marco teórico	17
2.2 Marco de Antecedentes.....	18
2.3 Marco contextual.....	19
2.3.1 Información del contexto territorial.....	19
2.3.2 Aspectos socios históricos	21
2.3.3 Aspectos legislativos e institucionales	22
CAPÍTULO III: MARCO METODOLÓGICO	24
3.1 Paradigma y enfoque metodológico	25
3.2 Tendencia y Tipo de estudio	25
3.3 Técnicas de recolección de información.....	26
3.4 Instrumentos.....	27
3.5 Población y Muestreo	28
3.6 Recolección de datos	29
3.7 Análisis de datos.....	30
3.8 Calidad de la investigación	31
3.9 Consideraciones éticas.....	32
CAPÍTULO IV: RESULTADOS	35
4.1 Categoría Analítica N°1: Proceso de expansión urbana a través de las últimas tres décadas.....	36

4.1.1 Sub Categoría Analítica N°1: La llegada de los y las habitantes a la Hacienda San Pedro	37
4.1.2. Sub Categoría Analítica N°2: Características familiares y laborales.....	38
4.1.3. Sub Categoría Analítica N°3: Falta de oportunidades en el contexto de ruralidad	39
4.1.4 Sub Categoría Analítica N°4: Calidad de vida de los y las habitantes.....	41
4.1.5. Sub Categoría Analítica Extra: Comparación rural/urbano.....	42
4.2 Categoría Analítica N°2: Características de vida y oportunidades que tienen las personas al habitar en un contexto de ruralidad.....	43
4.2.1 Sub Categoría Analítica N°1: Cambios culturales y geográficos.....	44
4.2.2 Sub Categoría Analítica N°2: Características de los y las habitantes.....	46
4.2.3 Sub Categoría Analítica N°3: Redes de apoyo	47
4.2.4 Sub Categoría Analítica N°4: Protocolo de emergencia	49
4.3 Categoría Analítica N°3: Proyecciones que tienen a futuro los y las habitantes de la Hacienda San Pedro.....	49
4.3.1 Sub Categoría Analítica N°1: Proyección a futuro en el territorio	50
4.3.2 Sub Categoría Analítica N°2: Proyección personal	51
4.3.3 Sub Categoría Analítica N°3: Cambios o mejoras del territorio	52
CAPÍTULO V: CONCLUSIONES DE LA INVESTIGACIÓN	54
5.1 Aporte a futuras investigaciones	59
5.2 Aportes para el trabajo social.....	60
REFERENCIAS BIBLIOGRÁFICAS.....	61
ANEXOS.....	63
Anexo N°1: Pauta de entrevista Semi-estructurada Dimensión I	63
Anexo N°2: Pauta de entrevista semi-estructurada Dimensión II.....	65
Anexo N°3: Pauta de entrevista semi-estructurada Dimensión III	67
Anexo N°4: Consentimiento informado.....	68

INDICE DE FIGURAS

Figura N°1: Mapa Hacienda San Pedro	21
Figura N°2: Características de los habitantes de la Hacienda San Pedro	29
Figura N°3: Dimensión I.....	37
Figura N°4: Dimensión II.....	44
Figura N°5: Dimensión III	50
Figura N°6: Mapa objetivo general	56

RESUMEN

Durante las últimas dos décadas las transformaciones socio-territoriales en el contexto de ruralidad no han sido completamente visualizadas, pues a lo largo de la historia se han mencionado los cambios socio-territoriales, pero no de una manera muy específica, es por ello que existe una insuficiencia de antecedentes en la región, sobre todo en el sector rural. En la actualidad el ámbito rural sigue sufriendo un gran impacto que no solo se ve reflejado en lo superficial de la tierra, sino que también en diversos aspectos como lo es la población y organismos dentro de ellas, es por ello que el objetivo de la investigación es identificar las respectivas transformaciones socio-territoriales ocurridas en la Hacienda de San Pedro de la comuna de Copiapó, en el año 2023, desde una perspectiva del trabajo social. En cuanto a la metodología cualitativa se realiza a través de una visión interpretativa de carácter fenomenológico y exploratorio, puesto que por la carencia de información se contextualiza a través de los testimonios de los y las habitantes de la localidad de la Hacienda San Pedro mediante entrevistas Semi-estructurada, las cuales darán respuesta a las preguntas de investigación. Como resultado de las transformaciones socio-territoriales la calidad de vida de los y las habitantes, las diferencias entre el sector rural y el urbano y la creciente migración al territorio es preocupante, ya que los y las habitantes se ven directamente afectados.

Palabras clave: Transformaciones socio-territoriales, ruralidad, territorio, migración.

ABSTRACT

During the last two decades the socio-territorial transformations in the context of rurality haven't been completely visualized, nevertheless throughout history socio-territorial changes have been mentioned, but not in a specific way, that is why there is an insufficient background in the region, especially in the rural sector. Nowadays the rural environment is still suffering a huge impact that it's not just reflected in the superficial of the earth, but also in various aspects how it's the population and organisms inside of it, that is why the investigation objective is identify the respective socio-territorials transformations occurred in the estate of San Pedro in the commune of Copiapó, in the year 2023, from a social work perspective. Regarding the qualitative methodology it is produced through an interpretative vision of a phenomenological and exploratory nature, since due to lack of information it is contextualized through the testimonies of the inhabitants of the locality through semi-structured interviews, as a result of the socio-territorial transformations, the quality of life of the inhabitants, the differences between the rural and urban sectors and the growing migration to the territory is worrying, since the inhabitants are directly affected.

Keywords: Socio-territorial transformations, rurality, territory, migration

INTRODUCCIÓN

La presente investigación se designa: Transformaciones socio-territoriales de la Hacienda San Pedro en contexto de nueva ruralidad, comuna de Copiapó (1990-2020), cuyo objetivo es visualizar las transformaciones socio-territoriales ocurridas en un periodo de tiempo importante, con el afán de hacer énfasis en el sector rural y evidenciar las diferencias de la vida rural, con la finalidad de averiguar sobre el territorio a través de los testimonios de los y las habitantes de la Hacienda San Pedro para posteriormente efectuar un análisis en el cual se dé contextualización al proceso de expansión urbana, se evidencien las oportunidades y características de vida propias de un contexto rural y se identifiquen las proyecciones a futuro, tanto del sector como de los y las habitantes de este; Al día de hoy no se manifiestan demasiados datos o información al respecto de la ruralidad y de lo mucho que han afectado e impactado a las transformaciones socio-territoriales en las zonas rurales, al plantear el tema como problemática social se observa que los y las habitantes de la Hacienda San Pedro poseen variadas carencias en el ámbito de los servicios básicos, lo que afecta directamente a la calidad de vida. Por otra parte, cabe mencionar que la creciente migración y expansión del sector de la Hacienda de San Pedro, ha sido una problemática no menos importante, puesto que esto ha dado inicio y desarrollo a una de las principales preguntas de investigación, ¿Cómo las distintas transformaciones han afectado a los y las habitantes y a las instituciones que operan en la hacienda durante las últimas tres décadas?

La investigación abordada se sustentó en la Teoría de la Dependencia, puesto que esta propone que la centralización del capital dirige a la explotación de los países pobres de la periferia, (Crichigno, 2015, p. 8), esto se evidencia a través de la escasez de los servicios básicos como el agua potable, la electricidad y el gas, esto sin mencionar la falta de redes de apoyo y oportunidades, tanto laborales como personales, para los y las habitantes del territorio de la Hacienda San Pedro.

La metodología utilizada se lleva a cabo desde una perspectiva interpretativa de carácter cualitativo, desarrollado mediante los distintos relatos y experiencias de la vida cotidiana de los y las habitantes.

Debido a que no se encuentra bastante información o investigaciones sobre esta temática se elabora una investigación de carácter exploratoria y fenomenológica, de manera que se pueda recaudar información y contextualizar el territorio por medio de entrevistas Semi-estructurada que cooperarán en la entrega de información relevante, a través de las realidades y experiencias de los y las habitantes del territorio de la Hacienda San Pedro.

Este documento busca ser un aporte para las ciencias sociales, puesto que a través de sus objetivos se generan varias contribuciones a esta, sin embargo, la que más se puede y quiere destacar es la contribución al conocimiento, ya que potencialmente se origina un gran efecto a nivel académico, social y hasta se podría decir que local, debido a las nuevas perspectivas que pueden proporcionar sobre la dinámica rural y sus implicaciones sociales.

La presente investigación se encuentra organizada en cinco capítulos, en los que se plantean diferentes tópicos que buscan desarrollar el tema de investigación mediante diversos procesos investigativos que le dan fuerza y estructura al estudio realizado. El capítulo I empieza con la exposición y descripción de la problemática, seguido de las preguntas investigativas y los objetivos de la investigación. El segundo capítulo desarrolla el marco metodológico, en el que se expone la teoría llevada a cabo y el contexto territorial que se tiene. El tercer capítulo exhibe el marco metodológico, el cual es uno de los más extensos dentro de la investigación, puesto que este menciona los paradigmas y enfoques de estudio utilizados, los instrumentos, la calidad de investigación, entre otros; Básicamente este capítulo es en el que se realiza el trabajo de campo y la que conduce al posterior análisis de objetivos. En el cuarto capítulo se ejecutan los resultados sobre el trabajo de campo y los análisis correspondientes a los objetivos de la investigación mencionados anteriormente, estos realizados mediante categorías analíticas. Se finaliza con el quinto capítulo, el cual expone las conclusiones y aportes futuros, tanto para próximas investigaciones, como para el trabajo social.

CAPÍTULO I: PROBLEMATIZACIÓN

1.1 Descripción del problema

Chile en las últimas décadas ha vivido profundas transformaciones en sus territorios, en especial en aquellos territorios rurales, cercanos a las grandes urbes, ciudades y/o capitales regionales. Esta etapa lleva consigo un conjunto de transformaciones socio-territoriales, las cuales se entienden y explican cómo el cambio en la estructura y la morfología del territorio está totalmente relacionado con el comportamiento de la población (Artigas, et al. 2002). La transición de un cambio social puede durar bastante tiempo, lo que resulta difícil romper con las estructuras y costumbres ya incorporadas en la sociedad en cuestión. Estas transformaciones también se han producido en la región de Atacama, específicamente en la provincia de Copiapó en donde la capital regional, ciudad de Copiapó y sus asentamientos cercanos también han vivido cambios importantes.

También se pueden observar modificaciones en la base económica, segregación social y gestión institucional en la región de Atacama, Comuna de Copiapó, que son coincidentes con los cambios producidos en otras zonas del país, en especial en el norte de Chile en donde fenómenos como la migración internacional, la llegada de nuevos habitantes a sectores aledaños a la capital van generando nuevos asentamientos o bien transformando aquellos que se encuentran cercanos configurando nuevas realidades geográficas, demográficas, sociales y culturales.

Estas transformaciones responden a cambios estructurales que se han producido durante las últimas décadas en el país, y que van configurando nuevas realidades. Procesos como la globalización de la economía, la industrialización, la descentralización del país, lo que provocó una rápida migración a lo urbano, es por ello que es importante analizar y estudiar los cambios que ha sufrido Chile en sus zonas rurales en las últimas décadas.

En el caso de la Región de Atacama, hay un sector distante a 25 kilómetros de la zona urbana de Copiapó, y perteneciente a la misma comuna denominada como Hacienda San Pedro ubicada en la Ruta 5 Norte en dirección a la comuna de Caldera. En la presente investigación se desarrolla el concepto de Hacienda inicialmente empleado por los españoles tras su llegada para hacer referencia a la acumulación de tierras y bienes bajo

propiedad de una persona, sin embargo tras el pasar de los años, el término adquirió distintas áreas, en este caso la utilizada es el término hacienda como propiedad agrícola, la cual fue definida como una extensión de tierra o grandes propiedades destinadas principalmente a actividades agrícolas y ganaderas, nombradas así por el sistema de producción implementado en ella (López, 2002, como se cita en Ponce, M, 2010).

Se trata de una localidad que antiguamente corresponde a un sector más bien agrícola que en la actualidad, según datos del MAPCARTA¹, tiene una población aproximada de ochocientos ochenta a novecientos habitantes aproximadamente, siendo esta fuente la única más actualizada y cercana a referirse a este territorio, sin embargo, se puede mencionar que no hay estudios académicos que verifiquen esta información.

A pesar de la limitada experiencia en el territorio, las investigadoras observan con facilidad que esta cantidad sería mucho mayor, puesto que hay una importante cantidad de asentamientos no contabilizados o ni siquiera reconocidos dentro de algún sistema como el Instituto Nacional de Estadísticas [INE].

Resulta interesante evidenciar qué problemáticas tiene la localidad en la actualidad, asimismo, ejemplificar cómo ha evolucionado la población rural de tal modo de comprender cómo se han desarrollado los cambios en una zona que puede ser considerada como una interfaz entre lo urbano y lo rural.

El problema de investigación a tratar se relaciona con el desconocimiento que existe respecto de las transformaciones socio-territoriales que se han producido en las últimas décadas en la Hacienda San Pedro en contexto de ruralidad, comuna de Copiapó.

El Instituto Nacional de Estadísticas [INE] fija que, rural es aquel asentamiento humano concentrado o disperso que posee 1.000 o menos habitantes, o entre 1.001 o 2.000 habitantes, con menos del 50% de su población económicamente activa dedicada a actividades secundarias y/o terciarias, de esta manera, lo rural se define en términos de áreas, como los usos de suelo extensivos, es decir, espacios o terrenos de metros cuadrados significativos, por otro lado, existen asentamientos pequeños y se crean formas de vida caracterizadas por una identidad basada en las cualidades o atributos del medio natural en

¹ Información rescatada de Mapcarta.com

el que habitan, es decir, se crea una identidad basada en el tipo de vida que llevan y sus costumbres (Clock, 2006, como se cita en González, S y Larralde, A, 2013).

Esta investigación específicamente se concentrará en la Hacienda San Pedro, la que se encuentra ubicada en la ruta 5 Norte, entre Copiapó y Caldera.

Al hablar de ruralidad, nos referimos a esta como un área de baja densidad de población, con un estilo de vida de campo y de las labores propias de la agricultura y ganadería (Sili, 2009).

Por otra parte, se debe tener en consideración los principales problemas que conlleva el mundo rural en la actualidad, tales como, pocas oportunidades laborales, escasez de servicios e infraestructura, problemas demográficos, ambientales, entre otros.

Se puede considerar a la Hacienda San Pedro como un territorio rural, sin embargo, esto ha ido cambiando y se ha sido modificado en la última década, ya que, al examinar detenidamente el espacio podemos percibir la existencia de una escuela básica, entre otras instituciones, la cual recibe diariamente a más de 400 personas, entre ellos/as alumnos y alumnas, desde primer ciclo básico, Pre Kínder a Octavo básico, docentes, asistentes de la educación, profesionales del área psicosocial y dirección. Las anteriormente mencionadas son sólo algunas de la cantidad de personas que llegan hasta la localidad de la Hacienda San Pedro de lunes a viernes, ya sea para trabajar o estudiar.

Por otro lado, en la hacienda también existen numerosos locales de abastecimiento, como minimarket, botillería, puestos de alimentación, entre otros, también cuenta con espacios recreativos a sus alrededores y por supuesto, pero no menos importante, una junta de vecinos, en la cual se organizan con todo lo relacionado al vecindario, con respecto a lugares de atención pública en caso de emergencias como, CESFAM u hospitales, no se encuentran en este sector, solo se ve la presencia de un consultorio, en el cual no se puede apreciar una disponibilidad, debido a que no cuenta con los suficientes profesionales del área de la salud, ya que las esperas son muy largas e incluso en algunas ocasiones no se encuentran de turno.

Si bien y a pesar de todo lo anteriormente mencionado, actualmente la Hacienda San Pedro no cuenta con servicios básicos para un territorio con gran cantidad de población flotante. Existe una carencia importante con respecto a las redes de apoyo, tales como, municipalidad, institución fundamental para la gestión de proyectos y planes a

futuro; sin mencionar los servicios básicos de salud, como CESFAM, urgencias, carabineros y bomberos en caso de requerir cualquier emergencia.

Estas y más son las razones por las que los trabajadores sociales enfrentan desafíos al realizar su labor en contextos rurales, y una de las principales dificultades radica en la falta de redes de apoyo, siendo esta problemática, una de las más importantes para abordar, puesto que, la ausencia de redes de apoyo en una localidad con tantos habitantes puede obstaculizar el trabajo de los trabajadores sociales, ya que dificulta la recopilación de información precisa sobre las necesidades y problemáticas locales, es por esto de lo fundamental de ellas, ya que, nos va a brindar las herramientas necesarias, tanto en términos de recursos como de colaboración, para así promover el desarrollo de labores efectivas en contextos rurales.

1.2 Preguntas de Investigación

1. ¿Cuáles son las transformaciones socio-territoriales ocurridas en las tres últimas décadas en el sector Hacienda de San Pedro en la comuna de Copiapó?
2. ¿Cómo las distintas transformaciones han afectado a los y las habitantes y a las instituciones que operan en la hacienda durante las últimas tres décadas?
3. ¿Cómo afecta la carencia de redes de apoyo en la calidad de vida de la población en cuestión?
4. ¿Cómo ha variado el mundo laboral respecto a las transformaciones socio-territoriales durante las últimas tres décadas en la Hacienda de San Pedro?

1.3 Objetivos de la investigación

1.3.1 Objetivo General

Identificar las diversas transformaciones socio-territoriales que se han producido en la Hacienda San Pedro de la comuna de Copiapó, a través de los testimonios de los y las habitantes de la localidad de la Hacienda San Pedro, desde una perspectiva del trabajo social en el año 2023.

1.3.2 Objetivos específicos

- Contextualizar el proceso de expansión urbana a través de las últimas tres décadas, con el objetivo de evidenciar los cambios socio-territoriales de la zona.
- Evidenciar las características de vida y oportunidades que tienen las personas al habitar en un contexto de ruralidad, dando énfasis en la Hacienda San Pedro.
- Identificar las proyecciones que tienen a futuro los y las habitantes de la Hacienda San Pedro al respecto de su vida y al sector rural.

1.4 Justificación

La realización de esta tesis está orientada principalmente en la recolección de datos, la visualización de aspectos positivos y negativos en relación al tema a tratar. Por otro lado, la ejecución de este estudio o investigación es de suma importancia, ya que en él se dará a conocer, por un lado la historia del territorio y por otro, las transformaciones que han ocurrido a lo largo de la últimas dos décadas, cómo ha evolucionado, las distintas comunidades que subsisten actualmente, como por ejemplo, los pueblos originarios o indígenas, que en realidad son una parte importante del porcentaje total de la población que habita en la Hacienda San Pedro al día de hoy.

Gracias a la recolección de información, es decir las entrevistas aplicadas se pudo observar que cada comunidad tiene su propio terreno, distinguido por nombres o familias que viven a la periferia del sector de la Hacienda San Pedro. Se busca realizar un análisis de las historias de la Hacienda y cómo ha sido para ellos y ellas todo el cambio socio territorial que ha vivido la Hacienda San Pedro.

Al tratarse de un enfoque cualitativo, podemos decir que la investigación aporta nuevas visiones y perspectivas que indagan sobre la historia de la localidad de la Hacienda San Pedro, pues en la actualidad no se tiene un estudio certero de estas comunidades, puesto que son asentamientos donde los y las trabajadores sociales pueden intervenir en diferentes ámbitos, como combatiendo la pobreza, estimulando el empleo y la igualdad de

oportunidades para los y las habitantes y dando soluciones a las distintas problemáticas relacionadas a la calidad de vida, la sanidad, la seguridad, el desarrollo personal.

CAPÍTULO II: MARCO REFERENCIAL

2.1 Marco teórico

En este apartado se utiliza la Teoría de la Dependencia, esta surge como un enfoque crítico para entender las restricciones del desarrollo en un momento histórico en el que el poder económico estaba concentrado en grandes grupos y fuerzas imperialistas. Esta teoría busca explicar cómo algunos países se encontraban en una situación de dependencia, donde su economía estaba condicionada por el crecimiento y la influencia de otra economía dominante. Esta teoría posee una serie de características, entre ellas, la primera es la capacidad de esta teoría para combinar y utilizar en conjunto los enfoques, teorías y métodos de diferentes disciplinas dentro del ámbito de las ciencias sociales, como la sociología, la economía, la psicología, la antropología, entre otras, para así comprender y abordar de manera más completa los fenómenos sociales y sus complejidades. Otra característica de esta teoría es el énfasis en lo estructural, lo cual significa poner atención en los factores y sistemas que conforman la base social (Maestre, 1991, como se citó en Solorza, M y Cetré, M, 2011).

Otra característica es la consideración de esta teoría sobre el contexto histórico del objeto y sujeto de conocimiento, esto significa que tanto el objeto (fenómeno, evento o concepto) que se está estudiando cómo las personas que están realizando la investigación están influenciados por su propio tiempo y espacio histórico (Maestre, 1991, como se citó en Solorza, M y Cetré, M, 2011).

La investigación realizada apunta a las transformaciones socio territoriales de la Hacienda San Pedro, entre los años 1990 y 2020, es decir, en determinado tiempo y espacio histórico, por lo que las transformaciones socio-territoriales en escala global y local se refieren a un fenómeno de cambio que se produce en un territorio determinado y en un periodo de tiempo establecido. Cuando se menciona el concepto de transformaciones socio-territoriales en ámbitos de esta investigación las investigadoras lo definen y desarrollan de manera que se entienda como el comportamiento de la población que está condicionado por los cambios del orden y configuración del territorio (Artigas, et al. 2002).

Por otra parte, el concepto de ruralidad en Chile hace referencia a la forma de apropiación de un espacio rural que se produce mediante una doble vía, esto a través de la construcción de una identidad y por una valorización de los recursos del espacio rural (Sili, 2009).

Por otro lado, esta teoría es la más adecuada para la investigación, puesto que, proporciona una perspectiva crítica y analítica sobre las dinámicas de desarrollo y las relaciones de poder en un contexto rural, en este caso en la Hacienda San Pedro. Al utilizar esta teoría, nos permitió explorar cómo las transformaciones socio territoriales en el sector rural pueden estar condicionadas por relaciones de dependencia y desigualdades estructurales, es decir estar bajo la influencia de actores externos, que en este caso serían el gobierno local, las instituciones públicas, organizaciones no gubernamentales (ONG), empresas y sector privado, medios de comunicación, entre otros, la cuales, en su mayoría no cumplen con lo mínimo exigido por los y las habitantes de la zona, como servicios básicos, de salud y seguridad. En el caso de las desigualdades estructurales, también se incluyen las de poder, con esto nos referimos a cómo pueden afectar a la comunidad respecto de la capacidad para participar en la toma de decisiones.

2.2 Marco de Antecedentes

La ruralidad según la ODEPA² (2014) vigente desde el año 2014 hasta el 2024, se genera producto de la interrelación dinámica entre las personas, las actividades económicas y los recursos naturales, caracterizado principalmente por un poblamiento cuya densidad poblacional es inferior a 150 (hab. /km²), con una población máxima de 50.000 habitantes, cuya unidad básica de organización y referencia es la comuna.

Por otra parte, se puede demostrar los cambios que ha sufrido la territorialidad rural, durante los últimos años, donde cada vez el ámbito urbano toma más predominancia en contexto de territorio y porcentaje de población, debido a esto, se pueden destacar cambios importantes, ya que mayoritariamente por el aumento de la tecnología y las

² Oficina de estudios y Políticas Agrarias

comodidades que ofrece la hacienda, han afectado positiva y negativamente la dinámica y estructura familiar en el ámbito rural. Además, la demanda creciente de suelo genera conflictos en la dinámica de desarrollo rural, debido a la presión urbana ejercida por el consumo de tierras periurbanas, lo que provoca un aumento del valor del suelo, generando un desplazamiento de la actividad agrícola, (actividad más visible en ámbito rural) y forestal hacia zonas más alejadas, por ende se buscan suelos con valores más bajos y dada la reducción de tierra dedicada al cultivo, se crea un declive de la actividad agraria y posterior tendencia a la disminución progresiva del empleo, esto provoca una alta segregación social, debido a los altos costos asociados a residir en zonas alejadas del centro tradicional (Aguilera, C, 2019).

Posteriormente se puede observar que la ruralidad se invisibiliza, como si la actual ruralidad fuera tan solo “un asemejarse a la tradicional urbanidad” y esto no es así, ya que es fundamental, tanto lo rural como lo urbano para el sustento de un país.

Por otro lado, lo que motiva a exponer el tema de la ruralidad en su diversidad es que contribuye a crear una sociedad donde se valore tanto lo rural, como lo urbano, pues cada vez se va expandiendo más y también para que se le brinde las oportunidades que requiere sin invisibilizarlo, empezando por la falta de redes de apoyo en el territorio, como Municipalidad, CESFAM, Retén de Carabineros, Bomberos, entre otros centros fundamentales para la cantidad de población que tiene el territorio y lo lejos que queda de la ciudad en caso de alguna emergencia.

Además, cabe destacar que Chile, según el Consejo Nacional de la Cultura y las Artes (2010), es un país con una política cultural fuerte, con esto se quiere dar a entender que Chile le da mucha importancia a los orígenes, la historia es algo que prevalece bastante en la ciudadanía chilena, ya que sin estas memorias, en este caso sin los territorios rurales, no se tendrían todos los avances que se han conseguido a lo largo de la historia o ejemplos a seguir que ayudan a guiar y mostrar el mejor camino para la actualidad.

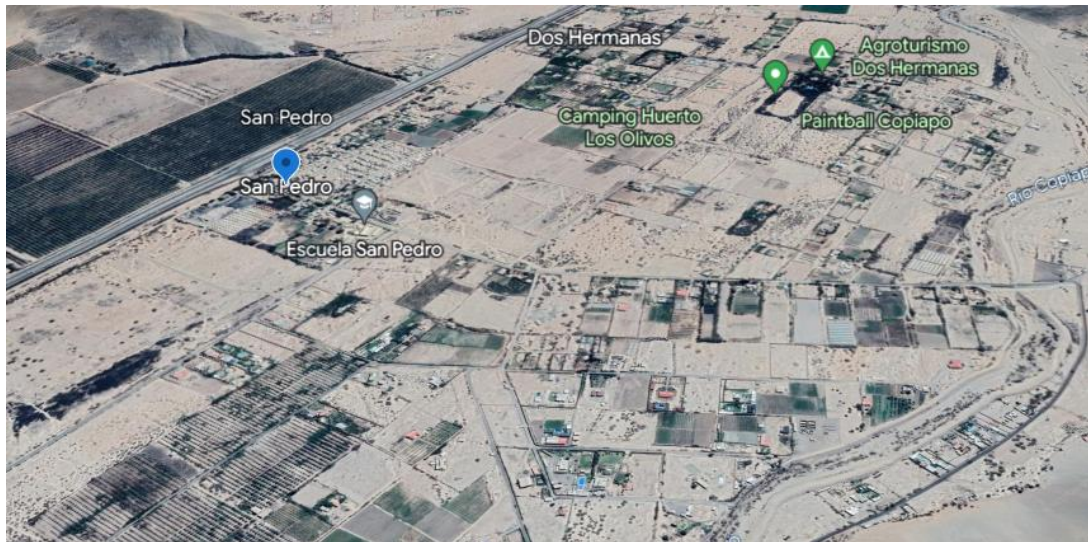
2.3 Marco contextual

2.3.1 Información del contexto territorial

La Hacienda de San Pedro de Atacama se encuentra ubicada en la Ruta 5 Norte a 25 kilómetros de Copiapó en dirección a Caldera en la región de Atacama, donde se caracteriza por ser un espacio rural, sin embargo, esta cuenta con pavimentación en gran parte del territorio, así como también con algunos servicios básicos, como minimarket, una feria del pueblo, funcional los 365 días del año, botillería, restaurant, entre otros. La Hacienda San Pedro también se caracteriza por ser un lugar familiar, de descanso y turístico, cuenta con centros de eventos, los cuales se adaptan según las necesidades de los turistas y la temporada del año, teniendo piscinas temperadas y de verano, por otro lado, la calidad y excelencia de sus cultivos son la principal fuente de atracción para las personas que visitan la zona. Finalmente, su población es de entre ochocientos ochenta y novecientos habitantes aproximadamente, según los datos recaudados de MAPCARTA³ aunque se estima que este número sería mayor, debido a los testimonios entregados por los y las habitantes del territorio y por el limitado pero acertado criterio de las investigadoras.

³ Información rescatada de Mapcarta.com

Figura N°1: Mapa Hacienda San Pedro



Fuente: Google Earth Pro

En esta figura se puede observar el mapa del territorio de la Hacienda San Pedro, Copiapó, Región de Atacama. Se visualiza una representación 2D del territorio, por ende, no se puede apreciar el territorio en su totalidad, cabe aclarar que la imagen del mapa fue actualizada por última vez el 11/10/22.

2.3.2 Aspectos socios históricos

Con respecto a los aspectos socio históricos no se ha podido evidenciar mucha información, puesto que por más indagación que hasta el momento ha existido no se han encontrado registros que validen y demuestren la existencia de estos, esta situación genera un gran impacto en la tesis que se está llevando a cabo, ya que estos son antecedentes básicos que se debieran tener, por otro lado válida la postura que se tiene como grupo al respecto de la ruralidad, con esto nos referimos a que, la Hacienda San Pedro al ser un espacio rural es muy poco visibilizada por el resto de personas de la región y, por supuesto,

de Chile, además se debe aclarar que este no es un caso único, la mayoría de espacios en contextos de ruralidad son poco visualizados o conocidos por el resto de personas que no residen allí.

2.3.3 Aspectos legislativos e institucionales

Respecto a los aspectos legislativos podemos decir que la Hacienda San Pedro, pese a ser un territorio rural está bajo la estructura comunal de la ciudad de Copiapó, esto implica que entre los aspectos legislativos que inciden en el territorio están el Plan de Desarrollo Comunal y el Plan Regulador de la comuna, los que hacen escasa referencia a este sector.

Por una parte, el Plan Regulador es una herramienta esencial para la planificación y regulación del crecimiento urbano de la comuna, el cual busca fomentar el desarrollo de un territorio sustentable e integrado. Mientras que, el Plan de Desarrollo Comunal, se trata de un proceso participativo donde su enfoque principal son las personas y la importancia de que se involucren activamente en la toma de decisiones y en la planificación del desarrollo local. Este aún no sale en vigencia y está planificado para el año 2030. Dicho esto, la Hacienda San Pedro hace parte del plan regulador comunal puesto que, es una extensión de la ciudad de Copiapó y por ende hace parte de la comuna, sin embargo, es un territorio tan poco visibilizado históricamente, que a pesar del pasar de los años y del desarrollo de la zona, este sigue sin tener el reconocimiento que merece. La falta de visibilidad de la Hacienda San Pedro ha tenido como consecuencia que sus características, importancia y necesidades hayan pasado a segundo plano para las instituciones públicas a cargo del sector, lo cual implica además una ausencia de atención respecto a las demandas de sus habitantes y los recursos necesarios para su desarrollo integral.

Por otra parte, a nivel del sector sí cuentan con una junta de vecinos donde se caracterizan por ser unidos y organizados, a lo que se convoca con la comunidad. Respecto a las instituciones que podemos considerar en la Hacienda se puede encontrar una Escuela

de carácter público, donde asisten menores desde Pre Kínder hasta Octavo básico, lo que es un gran medio de difusión de información, por otra parte podemos destacar con un consultorio de salud pública, que no es muy efectiva, ya que, no cuenta con personal suficiente del área de la salud y esto invalida al lugar, porque al momento de tener algún problema relacionado con la salud es más conveniente acudir al hospital de Copiapó o alguna institución relacionado al problema o la otra alternativa que tienen es esperar a los días miércoles que acude un móvil con un equipo médico para atender las necesidades de la comunidad.

CAPÍTULO III: MARCO METODOLÓGICO

3.1 Paradigma y enfoque metodológico

En la presente investigación se consideró que, dentro de los paradigmas para la investigación, el más adecuado es el paradigma interpretativo, ya que este plantea que no se enfoca en generalizar el objeto que se está investigando, con esto quiere aclarar y reflejar que el paradigma se concentra en aspectos que no se observan a simple vista y en aspectos no medibles, es decir que interpreta y evalúa la realidad, más no, la mide (Santos, 2010).

Por otra parte, se expuso que no existe una sola verdad, debido a que todos los sujetos y sujetas subsisten y conviven en múltiples y distintas realidades, por ende, el proceso de conocimiento y experiencia que cada sujeto va adquiriendo es completamente diferente.

El principal objetivo en el que se basó este paradigma reside en entender la realidad de los sujetos y sujetas de estudio, puesto que, de esta manera se lograron interpretar los significados que ellas y ellos mismos le dan a su conducta (Polanco, 2011).

La investigación que se llevó a cabo busca identificar las diversas transformaciones socio-territoriales que se han producido en la Hacienda San Pedro, comuna de Copiapó, debido a esto, es que se eligió el paradigma interpretativo como el más adecuado para esta investigación, puesto que se necesitó ahondar en el conocimiento y comprender el porqué de las realidades de los y las habitantes de la Hacienda San Pedro.

Por otro lado, el enfoque respectivo es el cualitativo, debido a que sus características tuvieron directa relación con la forma en que se quiso abordar el tema de investigación, una de sus características es que en este enfoque se pueden exponer preguntas e hipótesis, antes, durante o después de la recolección y análisis de datos con el propósito de perfeccionar las preguntas de investigación o develar nuevas interrogantes en el proceso de interpretación (Hernández-Sampieri, 2014).

3.2 Tendencia y Tipo de estudio

La tendencia que se escogió es la fenomenología, ya que plantea que los sujetos y sujetas de investigación comprenden el mundo y la realidad a partir de las experiencias y la interpretación que se le dé a esta. De esta forma, en la fenomenología los investigadores trabajaron directamente las vivencias de los participantes tratando, asimismo de descubrir los elementos en común de tales vivencias (Hernández-Sampieri, 2014).

Lo anterior es posible, mediante la entrevista semi estructurada realizada por parte de las investigadoras a cargo del estudio, puesto que tienen conocimiento de la zona y existe un previo acercamiento con la Escuela Básica San Pedro, puesto que las investigadoras realizaron su práctica Micro I y II en el establecimiento mencionado, teniendo contacto con un porcentaje minoritario, pero no menos importante de los y las habitantes de la Hacienda San Pedro.

Por otra parte, el tipo de estudio utilizado es el exploratorio, puesto que éste fue empleado para problemas de investigación poco estudiados o no abordados con anterioridad (Hernández-Sampieri, 2014). En este caso al investigar al respecto de ruralidad el contenido encontrado resultó ser escaso y en caso de la Hacienda San Pedro casi nulo, de esta manera los estudios exploratorios también se emplearon para obtener información sobre la posibilidad de llevar a cabo una investigación más completa y profunda respecto de un contexto particular, identificando conceptos o variables prometedoras analizadas y, asimismo, se establecieron prioridades para futuros estudios (Hernández-Sampieri, 2014).

3.3 Técnicas de recolección de información

Una de las técnicas de recolección de información que se aplicaron fue la entrevista semi estructurada, debido a que esta nos permitió un grado de flexibilidad aceptable, pero a la vez mantuvo la suficiente uniformidad que ayudó a alcanzar interpretaciones acordes con los propósitos del estudio dentro del proceso de recolección (Martínez, 2013).

Una de las características evaluadas de la entrevista semi estructurada fue que, éstas presentaron un mayor grado de maleabilidad que las entrevistas estructuradas, esto debido a que se iniciaron de preguntas previamente planeadas, que pueden ajustarse a los entrevistados. Otra de sus características fue motivar al interlocutor, aclarar términos y reducir formalismos, del mismo modo se creó un ambiente cómodo para ambas partes (Martínez, 2013).

Este tipo de técnica es el que más se adaptó con el rumbo que se le quiso dar a la investigación, puesto que, al tener un contexto de ruralidad, se contempló mucho más allá que solo la caracterización de un territorio, debido a esto es que en el proceso de entrevistas se fue más amplios e inició con un método de trabajo de conceptos mucho más abiertos y generales, sin perder la dirección o sentido de la entrevista.

El objetivo al haber desarrollado la entrevista semi estructurada es que como investigadoras se estuvo al pendiente con la vida del informante, dejando un poco de lado la estructuralidad o rigidez que se tienen en otros tipos de entrevistas, pero a su vez siguiendo un formato o guía, el cual permitió poseer y manejar la escucha asertiva, es así como se pudo conectar y comprender aún más en profundidad a los sujetos y sujetas de investigación y sus respectivas experiencias.

3.4 Instrumentos

El instrumento que se seleccionó en esta sección fue la entrevista semi estructurada, debido a que se quiso iniciar este proceso de recolección de manera que el entrevistado se sintiera cómodo y no invadido de una forma tan abrupta, es por ello que este proceso se planteó de una forma muy flexible al entrevistado, en cuanto a tiempos, modalidades y desenvolvimiento de la entrevista.

La pauta de entrevista realizada se encuentra en el apartado Anexos (ver p. 55-59) del presente documento.

3.5 Población y Muestreo

La población con la que se trabajó en esta investigación fueron los y las habitantes de la Hacienda San Pedro.

La población es conocida como un grupo de los casos que tengan similitudes entre sí (Lepkowski, 2008), es por esta razón que se determinaron los y las habitantes de la Hacienda San Pedro como la población, puesto que tienen una importante similitud que hace muy relevante la investigación, dicha similitud que se observó fue la ruralidad y los cambios que ha sufrido el territorio con el pasar de los años, cabe destacar que la población a estudiar se limitó a las familias de la Hacienda San Pedro y alrededores, así como a funcionarios y profesionales de la Escuela Básica San Pedro, presidenta de la junta de vecinos, entre otros.

Con respecto a la muestra se percibió que es un subgrupo de la población, es decir una pequeña parte, específica y representativa elegida dentro de la población (Hernández-Sampieri, 2014).

El muestreo seleccionado fue no probabilístico, debido a que se necesitó un público más dirigido y específico con el que se efectuó la investigación y posterior entrevista.

En cuanto a los criterios de inclusión se entrevistaron a personas que:

- Tengan entre los 30 años, 60 o más.
- Que hayan vivido en el territorio por un tiempo de 10 años o mayor.
- Que tengan diversas actividades económicas (agricultores, dueñas de casa, entre otros).

Al respecto de las especificaciones se mencionó que son bastante necesarias dentro de la muestra no probabilística, puesto que se buscó indagar e investigar los cambios en el territorio de ruralidad de la Hacienda San Pedro.

Las entrevistas realizadas se desarrollaron hasta lograr el punto de saturación, con un total de siete personas entrevistadas, entre las cuales se encontraron cuatro mujeres y

tres hombres, entre un rango de edad de los treinta a los setenta y ocho años aproximadamente. Una de las características que se encontraron en común fue que seis de siete de los entrevistados nacieron en el territorio rural descrito anteriormente, otra de las características que más destacaron entre los entrevistados fue que todos coincidieron al no querer dejar el territorio, a pesar de las variadas problemáticas que los acomplejan. El objetivo de la entrevista que se ejecutó fue la amplia información que se brindó, pues toda esta información de calidad sirvió y ayudó para comprender y contextualizar el territorio a través de todos los cambios que ocurrieron en las últimas tres décadas.

Figura N°2: Características de los habitantes de la Hacienda San Pedro

Sexo	Edad	Profesión u Oficio	Antigüedad en el territorio
Hombre	24 años	Estudiante	Toda su vida
Mujer	38 años	Auxiliar de aseo	Toda su vida
Hombre	77 años	Jubilado	Toda su vida
Mujer	36 años	Trabajadora doméstica y creadora de una PYME de imprenta	Toda su vida
Hombre	56 años	Trabajo esporádico no informado	Hace 22 años
Mujer	31 años	PYME de pastelería	Toda su vida
Mujer	64 años	Trabajadora doméstica	Toda su vida

3.6 Recolección de datos

Los datos que se encuentran dentro de esta investigación se recopilaron de manera presencial, por modalidad online y telefónica.

Para llevar a cabo la modalidad presencial, primero se visitó el territorio regularmente, dejando cartas de presentación, con los respectivos números de teléfono para posteriormente agendar la fecha y hora mediante mensajes de WhatsApp, cabe destacar que el tiempo estimado para cada tipo de modalidad trabajado fue diferente, ya que por lo general las entrevistas al ser Semi-estructurada alcanzaban un rango de cuarenta y cinco min aproximadamente o más, mientras que las reuniones online se limitaban a un poco más de treinta minutos, con respecto a la modalidad online se realizó mediante reuniones de alrededor de 30 min, también acordadas y adaptadas previamente a los horarios de los entrevistados, unas de las entrevistas realizadas fueron con la presidenta de la junta de vecinos y a familias habitantes en el territorio, además se debe mencionar que las personas y familias que tienen más tiempo habitando en la Hacienda San Pedro, son a quienes se les administró la entrevista Semi-estructurada mencionada, expuesta y explicada con anterioridad.

Este proceso de recolección de datos se pudo ejecutar con mayor facilidad, debido a que las estudiantes de la Universidad de Atacama, Comuna de Copiapó, Javiera Nahuelhual y Catalina Órdenes, quienes optan al grado de licenciado/a en Trabajo Social, efectuaron su proceso de Práctica Micro I y II en la Escuela Básica rural de San Pedro, a causa de esto las estudiantes tienen un mínimo de conocimiento, respecto al contexto rural en el que los y las habitantes residen, a consecuencia de esto se originaron varios contactos de importancia, permitiendo haber concretado siete entrevistas, las cuales fueron de gran ayuda para la investigación.

3.7 Análisis de datos

El análisis de datos que se utilizó fue el descriptivo, como su nombre lo indica este consistió en describir las tendencias claves en los datos existentes y observar las situaciones que condujeron a nuevos hechos con el objetivo de hacer síntesis en la indagación, lo que provocó precisión, sencillez, claridad y un orden en los datos, además incluye la recopilación de datos relacionados, los que posteriormente se organizaron,

tabularon y describieron el resultado. Un análisis descriptivo selecciona una serie de cuestiones y a su vez mide cada una de ellas independientemente, para así, valga la redundancia, describir lo que se investiga (Hernández-Sampieri, 2014).

Este respectivo análisis en pocas palabras, consistió en sintetizar los datos históricos, utilizando el software ATLAS.ti, el cual es un programa informativo o más bien una herramienta avanzada que permite a los investigadores realizar análisis de datos cualitativos de manera sistemática y eficiente, para así lograr obtener información útil, identificando patrones o significados que llevaron a la creación de una hipótesis. Este software se aplicó para el desarrollo de las entrevistas realizadas a la selección de la muestra descrita anteriormente.

El presente análisis fue el ideal para el tipo de investigación que se realizó, puesto que, a pesar de los pocos datos históricos existentes sobre el tema de investigación tratado, este método fue el más adecuado, ya que, contribuye a la transparencia y objetividad de la investigación. Por otro lado, fue de suma importancia porque utiliza un método riguroso y documenta los procesos de análisis, mejorando la credibilidad y confiabilidad para comprender, organizar y contextualizar los datos obtenidos, estableciendo posteriormente diversas preguntas, que a su vez colaboraron a la validez y calidad de la investigación.

3.8 Calidad de la investigación

Respecto a la calidad de la investigación, uno de los criterios de validez utilizado fue el de confirmabilidad, este consiste básicamente en permitir comprender el rol que el investigador tiene durante la obtención de datos y asimismo reconocer sus límites y restricciones para controlar o reducir de algún modo los posibles juicios que puedan surgir de los sujetos participantes. Este criterio resulta apropiado, puesto que entre sus principales características es realizar transcripciones textuales de las entrevistas realizadas y que a su vez esta información tenga relevancia y se contraste con lo estudiado, lo cual se lleva a cabo durante el proceso de investigación (Noreña, et al. 2012).

Otro de los criterios empleados fue el de credibilidad o también llamado “máxima validez”, este hace alusión a cuando el investigador logró percibir el significado completo

y profundo de las experiencias relatadas por los participantes, especialmente de aquellas vinculadas con el planteamiento del problema (Hernández-Sampieri, 2014). Este segundo criterio es pertinente para el tipo de investigación ejecutada, ya que los resultados obtenidos de dicha investigación fueron completamente verídicos para los sujetos y sujetas estudiados, lo anterior se logró en el momento que las investigadoras se reencontraron con estos para revisar y reafirmar la información previamente entregada.

Por último, el tercer criterio implementado es el de validez, este principalmente refleja la veracidad con la que se representa el fenómeno estudiado, de igual forma sucede con los resultados de la investigación, puesto que realiza una precisa interpretación de estos, mediante diversas técnicas y enfoques (Noreña, et al. 2012). Este criterio finalmente, es adecuado porque al ser esta investigación una de carácter cualitativa, desempeña un papel fundamental como base de apoyo y a su vez nos brinda una sensación de seguridad al tener que revisar e ir modificando constantemente los hallazgos hasta lograr posteriormente los resultados finales de la investigación.

3.9 Consideraciones éticas

Valor social: El valor social o científico fue un requisito ético para la investigación, debido al uso responsable de recursos limitados, como el esfuerzo, el espacio, tiempo y dinero y asimismo evitando la explotación de estos. Esto aseguró que las personas no sean expuestas a riesgos o a agresiones sin la posibilidad de algún beneficio personal o social (González, 2002).

Validez científica: En esencia, la validez científica de un estudio en seres humanos es en sí misma un principio ético. Por otro lado, la validez científica establece el deber de plantear un propósito claro de generar conocimiento creíble y válido (González, 2002).

Selección equitativa de los sujetos: La selección de los sujetos de la investigación debe asegurar que estos fueron escogidos por razones relacionadas con las interrogantes científicas del estudio, considerando además aquellos sujetos que puedan beneficiarse de un resultado positivo de dicha investigación (González, 2002). En la presente investigación la selección de la muestra utilizada fueron personas entre los 30, 60 o más

años de edad, que hayan vivido en la Hacienda San Pedro por un tiempo de 10 años o superior y que cuenten con diversas actividades económicas, como agricultores, trabajadores/as del hogar, entre otros.

Proporción favorable de riesgos y beneficios: La investigación con personas trajo consigo considerables riesgos y beneficios, cuya proporción, por lo menos al principio puede ser incierta (González, 2002). En esta investigación algunos de los riesgos visibles fue la poca información existente al respecto de la Hacienda San Pedro y la modalidad implementada, puesto que al estar en el territorio rural las realidades de vida de los y las habitantes son muy diversas, por ende ajustar los horarios, conexiones de internet y desarrollo de modalidades virtuales fue uno de los riesgos más significativos, sin embargo el resultado de esto trajo consigo beneficios como la reconstrucción del contexto del territorio, a través de los testimonios de los y las habitantes de la Hacienda San Pedro.

Evaluación Independiente: La evaluación independiente, fue utilizada para reducir al mínimo el posible impacto de prejuicios que se llegaron a ejecutar, como los conflictos de intereses, que podrían haber distorsionado los juicios en lo referente al diseño y a la realización de la investigación. Esta medida se tomó para asegurar la objetividad y la imparcialidad en el proceso (González, 2002). En esta investigación esto se ve reflejado en el consentimiento informado, las entrevistas realizadas y el posterior análisis de resultados, ya que estos resguardan la confidencialidad y la independencia de cada sujeto y sujeta.

Consentimiento informado: La finalidad del consentimiento informado fue asegurar que los individuos participen en la investigación propuesta sólo cuando ésta fuera compatible con sus valores, intereses y preferencias; además de haberlo realizado por voluntad propia con el conocimiento suficiente para decidir con responsabilidad sobre sí mismos (González, 2002).

Respeto a los sujetos inscritos: El respeto a los sujetos implicó varios temas, como permitir que se haya cambiado de opinión, decidir que la investigación no concordó con

sus intereses o conveniencias y que los y las entrevistados pueden retirarse en cualquier momento sin sanción de ningún tipo. Además, la reserva en el manejo de la información, fue considerada con reglas explícitas de confidencialidad, al igual que la información nueva y pertinente que se produjo en el curso de la investigación, la que se dio a conocer a los sujetos y sujetas inscritas (González, 2002). Estos y más son los principios fundamentales para mantener el respeto desde un principio y hasta el final de la investigación.

CAPÍTULO IV: RESULTADOS

En el presente apartado se presentarán los siguientes resultados y análisis obtenidos a partir del desarrollo de las entrevistas realizadas a los y las habitantes y residentes de la Hacienda San Pedro, región de Atacama, durante los meses de Mayo y Junio del presente año 2023. Como ya se señaló en el capítulo de planteamiento del problema el propósito de esta investigación fue identificar las diversas transformaciones socio-territoriales que se han producido en la Hacienda de San Pedro de la comuna de Copiapó, a través de los testimonios de los y las habitantes de la localidad de la Hacienda San Pedro, desde una perspectiva del trabajo social en el año 2023.

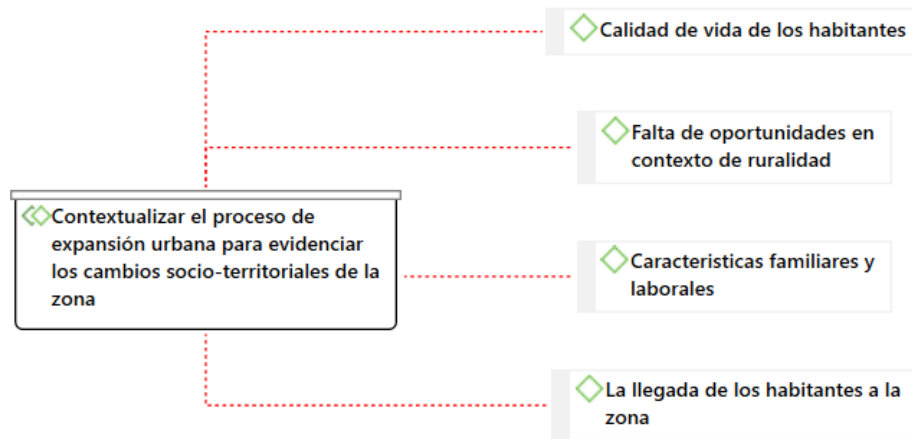
De allí se plantearon tres objetivos de investigación los cuales se irán desarrollando a continuación en base al análisis y los resultados obtenidos de las entrevistas.

4.1 Categoría Analítica N°1: Proceso de expansión urbana a través de las últimas tres décadas

La finalidad de la categoría analítica N°1, como se muestra en la Figura N°2, se basa en reconstruir históricamente el proceso de expansión urbana a través de las últimas tres décadas, con el fin de relucir los cambios socio-territoriales de la zona y sus respectivos temas relevantes preguntados a los y las entrevistados.

Los temas expuestos en el presente objetivo, hace referencia a la dimensión I de la pauta de entrevista Semi-estructurada realizada, correspondiente al análisis de la primera matriz que se representa a continuación.

Figura N°3: Dimensión I



Fuente: Elaboración Propia Atlas.ti

4.1.1 Sub Categoría Analítica N°1: La llegada de los y las habitantes a la Hacienda San Pedro

Como primera categoría se encuentra la llegada de los y las habitantes a la Hacienda San Pedro. Al respecto es preciso señalar que al revisar documentos y fuentes bibliográficas secundarias se encuentra muy poca información sobre el sector y la llegada de los primeros habitantes. Sin embargo, los y las entrevistados insisten en que la llegada de los y las habitantes al sector ha experimentado un notable incremento en los últimos años. Este fenómeno demuestra el atractivo y la conexión profunda que el entorno ejerce en la vida de las personas, dando la oportunidad de compartir la riqueza histórica, diversas tradiciones y valores arraigados de la población y viceversa, “Sí, he nacido y me he criado aquí” (Hombre, 77 años, 2023, p.1).

Es por ello, que es relevante destacar por medio de las experiencias de los y las entrevistados sus relatos, ya que en su mayoría afirman haber llegado al sector a través de sus mismas familias, las cuales, al igual que ellos, nacieron y crecieron en el sector, puesto

que plantean que los terrenos fueron cedidos o vendidos de generación en generación, “Hay supongamos terrenos que eran de los abuelos, entonces como ya los hijos quedaron se empezaron a repartir los terrenos, cada uno se hacía su casa” (Mujer, 36 años, 2023, p.9).

Al analizar lo expuesto anteriormente se puede observar que la actual división de terrenos en la Hacienda San Pedro tiene su origen en la subdivisión de terrenos que antiguamente eran más grandes, propios de una hacienda de carácter rural, esto se generó gracias a la repartición que entre los mismos miembros de las familias iban acordando.

4.1.2. Sub Categoría Analítica N°2: Características familiares y laborales

Una gran parte de los y las entrevistadas se desempeñan laboralmente dentro de la misma Hacienda San Pedro, ejerciendo en áreas como la agricultura, repostería, educación y labores domésticas. Entre los factores que podría estar explicando esta situación, está la distancia del centro urbano (Copiapó), o el bajo nivel educacional recibido, puesto que al no contar con un título la falta de oportunidades se hace mucho más visible, sin embargo, el trabajar en un sector rural también tiene sus ventajas, puesto que, brinda una serie de aspectos que en el sector urbano se dificulta más llevar a cabo, como por ejemplo, el ritmo de vida más pausado, menos congestión de personas o vehículos y un mayor sentido de comunidad.

Con respecto a las oportunidades de trabajo, se puede observar que en algunos casos los y las entrevistadas señalan que las oportunidades no serían muchas pero sí más especializadas o específicas, las que posteriormente les servirán de aprendizaje y experiencia para un futuro, no obstante hay que señalar que algunas de las oportunidades mencionadas anteriormente las generan o buscan los y las mismas habitantes, ya que se desempeñan en el mismo trabajo que sus familias les han ido heredando, como la agricultura, “Desde chico yo trabajo acá en San Pedro” (Hombre, 77 años, 2023, p.5).

O generando pymes que les ayuden a complementar sus tiempos y generar ingresos, “La verdad yo trabajo en mi casa, tengo una pyme, hago como toda clase de pastelería, así que básicamente a eso me dedico, como a tener pedidos y así me encargan harto acá” (Mujer, 31 años, 2023, p.2).

Con respecto a las características familiares se puede observar que la mayoría de los entrevistados tienen más familia en el sector y presentan buena relación entre ellos, puesto que ahí es donde encuentran su lugar de confianza y seguridad, se trata de un sector no muy grande por lo que la mayoría de las personas que viven en San Pedro pueden trasladarse fácilmente a visitar a sus familiares, “Buena relación, sí, mi hija me llama todos los días, a las 7 de la mañana” (Hombre, 77 años, 2023, p.10).

Es importante destacar que cada relación familiar es única y se basa en diferentes dinámicas y formas de comunicación. En este relato se puede visualizar la cercanía y conexión que tiene el entrevistado con su hija y lo fundamental que es para él esta buena relación a pesar de la distancia e independencia de cada uno.

4.1.3. Sub Categoría Analítica N°3: Falta de oportunidades en el contexto de ruralidad

La falta de oportunidades en un sector rural se debe principalmente a una combinación de factores estructurales y socioeconómicos que limitan el desarrollo y crecimiento de la zona. Estos factores incluyen la falta de inversión en infraestructuras básicas y la escasez de servicios públicos. Es por esto que las entrevistas permitieron identificar la falta de oportunidades que tienen los y las habitantes de la localidad de la Hacienda San Pedro por la condición de residir en una zona rural. Esto ha provocado una sensación de aislamiento y carencia de oportunidades en el ámbito laboral. Ahora bien, esta situación tiene directa relación con el acceso a educación que existe en la Hacienda San Pedro, ya que como se ha señalado, existe sólo un establecimiento educacional que consta con alrededor de 400 estudiantes, esto sin mencionar los docentes; Poseen una educación prebásica y básica, por lo que los y las estudiantes deben trasladarse a la ciudad más cercana, en este caso, a Copiapó, al terminar el Octavo Básico, sometiéndose a

extensas y cansadas horas de espera de locomoción para poder terminar su educación por completo, esto ocasiona que en muchos de los casos los y las estudiantes decidan desertar de sus estudios, por temas de traslado, dinero y/o comodidades, “A veces se presentan oportunidades de trabajo, pero por ser lejos uno no puede (Mujer, 38 años, 2023, p.1).

La distancia puede ser un factor limitante en términos de acceso al empleo, ya que puede implicar dificultades en el transporte, los costos asociados o incluso la viabilidad de desplazarse diariamente, “Los jóvenes de la Hacienda San Pedro deben trasladarse a Copiapó para poder estudiar una carrera universitaria o técnico profesional” (Mujer, 36 años, 2023, p.9).

El testimonio anterior, pone de manifiesto la necesidad de desarrollar estrategias que faciliten el acceso a la educación superior en el territorio, puesto que el acceso a estas brindará a futuras generaciones el desarrollarse académicamente sin tener que dejar su lugar de origen.

En Copiapó hay muchas más oportunidades, sobre todo por ejemplo, en lo que es escolaridad como el colegio, la universidades, acá uno está lejos de todo po, entonces como que igual se le complica llegar a tener un buen nivel académico y todo eso

(Mujer, 31 años, 2023, p.3)

Como se refleja en los relatos otra condición relevante que se produce en la Hacienda San Pedro es que existe un porcentaje alto de deserción escolar por falta de ganas, motivación o recursos para llevar a cabo esta etapa, cabe destacar que la Escuela Básica de San Pedro posee alrededor de cuatrocientos estudiantes y entre doce a catorce docentes en el área de educación, por lo que evidentemente no dan abasto para entregar una educación más personalizada a los y las estudiantes, esto posteriormente produce desorganización entre los mismos docentes, lo que causa el retraso de los y las alumnas en temas de educación en comparación con el resto de establecimientos educacionales urbanos, “Yo, mi hijo siempre lo tenía en Copiapó, Porque los niños ahí van muy atrasados” (Mujer, 36 años, 2023, p.12).

Esta afirmación sugiere una percepción de que el sistema educativo en la Hacienda San Pedro puede presentar deficiencias o limitaciones que afectan el progreso académico de los niños, es por esto que muchos de las familias optan por inscribir a sus hijos en un establecimiento educacional de Copiapó, para que estos vayan a la par según su edad y etapa educativa, “Como que la escuela, como que no sé, me da a entender que no se preocupan por los niños, ellos como que avanzan nomás y los niños que quedan...se quedan ahí no más” (Mujer, 36 años, 2023, p.12).

Por otro lado, existe una parte de la población que es analfabeta o solo estudió hasta nivel primario, justamente por la falta de oportunidades o el contexto en el que se desarrollaron, “Terminar sus estudios básicos, sí porque imagínate, acá hay mucha gente que le falta desde octavo porque ahora en todos lados te están pidiendo cuarto medio” (Mujer, 36 años, 2023, p.5).

En el fragmento anterior, se expresa la importancia de completar los estudios básicos, ya que se destaca qué hay un porcentaje importante de habitantes de la zona que no han logrado finalizar al menos hasta el octavo año básico, mencionando además que actualmente, en diversos ámbitos laborales, se solicita como requisito mínimo haber cursado y obtenido cuarto medio.

4.1.4 Sub Categoría Analítica N°4: Calidad de vida de los y las habitantes

En esta categoría se buscó explorar y analizar detalladamente la calidad de vida que experimentaron los diversos habitantes de la Hacienda San Pedro, así como su desenvolvimiento en el territorio. Además, se abordaron de manera exhaustiva las problemáticas que los acompleja. De esta forma, el análisis detallado de estas problemáticas según lo relatado por los y las entrevistadas, permitió comprender mejor las circunstancias y condiciones en las que se encuentra el territorio, así como también, sus implicaciones en términos de desarrollo humano, bienestar social y cohesión comunitaria, “Ahora ya no se puede dejar salir a los niños como antes, mucho menos solos” (Mujer, 31 años, 2023, p.4)

Esta afirmación refiere a un cambio en la percepción de la seguridad y el cuidado de los niños en comparación a algunos años atrás, indicando que se ha vuelto más restrictivo y cauteloso en cuanto a permitir que los niños salgan sin supervisión o sin compañía.

Ahora que está súper malo en sí San Pedro desde un tiempo para acá está súper súper malo, entonces todos en general andamos con harto miedo de que se metan a robar y que no haya nadie como, carabinero o algo que nos pueda proteger a todos

(Mujer, 31 años, 2023, p.3).

Con respecto a lo expuesto anteriormente, se puede visualizar el temor constante que se ha propagado entre la comunidad. Dentro de los relatos los y las entrevistadas hacen alusión a que temen ser víctima de robos y sienten una persistente sensación de desprotección que está presente día a día, lo que ha aumentado significativamente en los últimos años, pues se refleja una ausencia continua de la presencia policial o de seguridad estable en el territorio, lo que acentúa la sensación de vulnerabilidad.

Entonces esto se ve agudizado por el aluvión, puesto que inunda todo el territorio y inunda toda la planta, de esa planta empieza a salir las fecas por las tazas de las casas, las casas que estaban más bajas se ven violentamente inundadas por barro y por material fecal

(Hombre, 56 años, 2023, p.2).

En este relato se puede evidenciar la perjudicial situación sanitaria, que según los relatos aún no han sido del todo reparadas, a pesar de sufrir de esta situación desde el aluvión del año 2015/2017.

4.1.5. Sub Categoría Analítica Extra: Comparación rural/urbano

Esta categoría muestra las diferencias que los y las habitantes pueden percibir de la vida rural versus la vida urbana, de esta manera también se reflejan las distintas perspectivas sobre lo que implica vivir en una zona rural.

Una cantidad importante de entrevistados remarca que la Hacienda San Pedro se está equiparando cada vez más a una ciudad, debido al incremento de la población que se ha observado durante los últimos años, de esta misma forma destacan los temores que experimentan y viven hoy en día por la poca seguridad, aumento de la delincuencia y desconfianza entre la misma comunidad, “Yo creo que ya como que lo estamos igualando ya a la ciudad porque ha llegado demasiada gente, mucha delincuencia, mucha droga” (Mujer, 38 años, 2023, p.3).

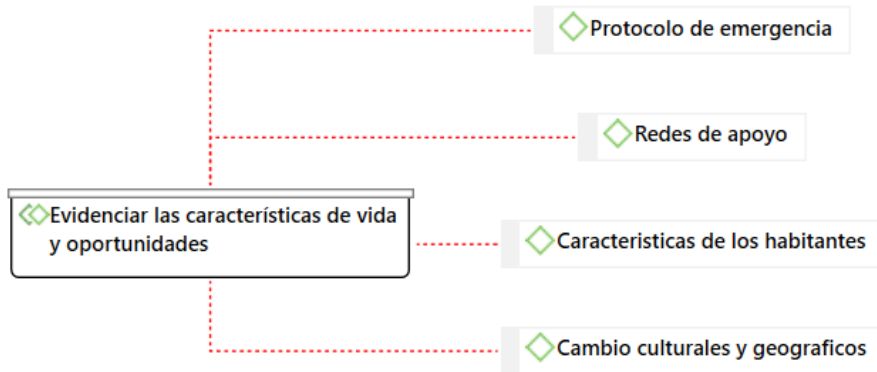
Pues a la calle ahora no se puede salir tranquilo, hay peligro todo el día, día y noche porque ahora dos días atrás robaron acá en San Pedro y fue sumamente fuerte, así que imagínese, pues ya no está la seguridad que estaba antes

(Mujer, 38 años, 2023, p.3).

En relación al primer y segundo relato de los y las entrevistados, se puede observar que expresan su percepción de la Hacienda San Pedro con una gran preocupación, esto, según ellos, debido a la llegada de asentamientos informales, es decir tomas, al aumento de la delincuencia y la llegada tan marcada del consumo de drogas, que si bien es un tema que está presente de manera generalizada, nunca se había dado a conocer en el sector rural y se mantenía en un ámbito reservado.

4.2 Categoría Analítica N°2: Características de vida y oportunidades que tienen las personas al habitar en un contexto de ruralidad

Figura N°4: Dimensión II



Fuente: Elaboración Propia Atlas. Ti

La categoría analítica N°2, tiene la intención de esclarecer las características de vida y oportunidades que tienen las personas al habitar en un contexto de ruralidad, más específicamente en la Hacienda San Pedro.

En este apartado los entrevistados cuentan a detalle su día a día y cómo estas características de vida están determinadas por la falta de oportunidades que se observan en el sector rural.

4.2.1 Sub Categoría Analítica N°1: Cambios culturales y geográficos

Esta categoría se refiere a los cambios que ha tenido el territorio a nivel cultural y geográfico. Además, se mencionan algunos aspectos relacionados con la evolución de la Hacienda San Pedro, antes y después de ciertos eventos.

Un enfoque específico será la escasa presencia del Estado en el territorio y las prioridades que este ha establecido en el sector; por ejemplo, se ha priorizado la construcción de calles pavimentadas en lugar de satisfacer las demandas de largo tiempo de los y las habitantes, como la implementación de un centro de salud estable para atender las necesidades de la comunidad y la creación de una comisaría de carabineros para garantizar la seguridad en la zona, entre otros aspectos.

La Hacienda San Pedro ha experimentado una notable transformación, convirtiéndose en un territorio de gran diversidad en su composición y conformación. En este sentido, se destaca la presencia de diversos sectores, entre ellos, las comunidades indígenas que han establecido sus terrenos en la zona alta de la localidad de San Pedro, “Está separado como comunidad y cada comunidad indígena tiene su terreno” (Mujer, 36 años, 2023, p.7).

También es posible observar un aumento de la población en el sector, lo cual ha generado cambios importantes en la zona, en donde antiguamente había dos grandes grupos poblacionales, tal como lo indica el relato.

La población rural no era tan extensiva como hoy día y estaba focalizado en algunos grandes grupos poblacionales podríamos decir, y con una dispersión bastante importante de algunos habitantes del territorio, pero en la etapa pre aluvional prácticamente había un desconocimiento muy grande por parte del estado y de las instituciones del estado de la realidad que vivía este territorio, es decir, no se tomaban las medidas adecuadas en consideración al crecimiento importante demográfico que tenía esta zona y además a la primera oleada demográfica, que tiene que ver mucho con gente que viene con una disposición de querer recuperar esta zona como un pulmón verde, como parte de un desarrollo agrícola y de la ruralidad

(Hombre, 56 años, 2023, p.1).

En el relato anterior se puede percibir el crecimiento demográfico y la llegada de las personas post y pre etapa aluvional en el año 2015. Se señala que la primera oleada de personas que migran al territorio, es decir, oleada pre aluvional, vienen con la intención

de revitalizar el área, destacando la importancia de aprovechar el potencial agrícola y rural del territorio.

Pero igual hay mucha gente que uno ni siquiera conoce porque no participa, por ejemplo en las juntas de vecinos o tienen los terrenos y las casas ahí, pero las tienen como para ir de vacaciones, entonces uno casi no los ve

(Mujer, 31 años, 2023, p5).

Mientras que las personas llegadas después de la etapa aluvional vienen con la visión de adquirir una propiedad en forma de recreo o de utilización más bien vacacional.

4.2.2 Sub Categoría Analítica N°2: Características de los y las habitantes

En cuanto a las características de los y las habitantes de la Hacienda San Pedro, los y las entrevistadas señalan en los relatos a continuación que, en su mayoría destacan la simpatía, buena disposición y voluntad que caracteriza a la población del territorio, sin embargo, mencionan que en cuanto a la comunicación entre vecinos ha ido disminuyendo, debido a la cantidad de gente nueva que ha llegado a la zona y sus nuevas costumbres o tradiciones muy distintas a las que ya están presentes en el sector, provocando de situaciones positivas de reunión y participación a situaciones negativas como la llegada de armas, distintos tipos de drogas y delincuencia, provocando miedo en los vecinos e inseguridad de salir de sus casas, cosa que hace un par de años no ocurría.

Era más unida, porque hacían, por ejemplo, un cuadrangular, todos estaban ahí, porque a mi papá igual le gustaba ese tema igual, tenía un equipo de fútbol y jugaban acá siempre, se juntaban y cosas así, como que había más apoyo en ese aspecto y ahora ya no po, si usted vé, la gente vive su vida no más y nadie comparte con nadie

(Mujer, 36 años, 2023, p.9).

En este primer relato, se destaca que hace algunos años la comunidad era más unida y se generaban espacios de encuentro y apoyo mutuo, se menciona la práctica de

actividades deportivas, como el fútbol, que promueven la cohesión social y la interacción entre los y las habitantes.

Ellos no vienen con una visión de conservación, de una mirada más ecologista, sino que vienen con una visión absolutamente depredadora, es decir, venir aquí a carretear y tener un espacio para el carreteo para molestar, la bulla y armar una piscina

(Hombre, 56 años, 2023, p.2).

En este segundo relato, se expresa una perspectiva totalmente distinta a la anterior, con una visión más negativa sobre los cambios actuales en la comunidad, puesto que, se sostiene que las personas que llegan no tienen una visión de conservación o cuidado del entorno natural, sino que su enfoque es más bien destructivo y centrado en actividades de entretenimiento y ruido, como las fiestas, entre otros.

4.2.3 Sub Categoría Analítica N°3: Redes de apoyo

En este apartado se presentarán las diferentes redes de apoyo que se encuentran en el sector a investigar y cómo éstas son sumamente relevantes dentro de una comunidad, esto con el objetivo de visibilizar las falencias y carencias que se muestran en el territorio.

Los y las entrevistadas dan a conocer a qué tipo de redes de apoyo asisten y mencionan las redes que se encuentran presentes en el territorio, la mayoría de los entrevistados plantea que si bien dentro de la Hacienda San Pedro existen algunas redes de apoyo no todas ayudan ni suplen lo que la comunidad necesita y requiere, un ejemplo claro de lo descrito anteriormente es que los y las entrevistadas señalan en sus relatos a continuación que una red de apoyo constante y confiable para ellos es la junta de vecinos, ya que entre ellos mismos es donde se sienten más resguardados, “Yo pertenezco a la Junta de Vecinos, tengo red de apoyo de mi papá, mi hermana” (Mujer, 38 años, 2023, p.7).

La existencia de una junta de vecinos en el territorio es de suma importancia, puesto que es una red de apoyo, la cual permite a la comunidad conectarse con su entorno social y estar comprometida en el fortalecimiento de la comunidad, sin embargo, en el relato anterior se visualiza a la familia como principal red de apoyo, debido a que la junta de vecinos ha sido activada recientemente.

Sí, afecta mucho, por ejemplo la gente acá, porque una emergencia tenía que ir a Copiapó, también cuántos son 25 minutos a Copiapó?, y eso, 25 min y en llegar al hospital 10 minutos más, igual eso es algo que se ha peleado mucho acá, por el consultorio, un cuartel de bomberos, un cuartel de carabineros y siempre se ha peleado por eso, la locomoción todo eso siempre se ha pedido acá, pero como se dice la política es más grande que ayuden a la comunidad

(Mujer, 36 años, 2023, p.4).

En el relato anterior, se expresa la necesidad de acudir a la ciudad más cercana, en este caso Copiapó, en caso de emergencias y todo lo que implica esto, como la distancia, el gasto y lo riesgoso que puede llegar a ser, “El día lunes, dan como cinco cupos para cada cosa, entonces si te enfermas, tenía que igual ir a Copiapó, porque ahí no te van a atender po” (Mujer, 36 años, 2023, p.4).

Por otra parte, una de las redes más deficientes que se encuentran presentes en el sector es la salud, debido a que, si bien hay un consultorio presente en el territorio, la atención jamás ha sido la óptima, “Es mucha la ayuda que acá se necesita y puta yo he ido a hablar a, no sé cómo se dice emmm.. el municipio y como que igual no te pescan, entonces molesta” (Mujer, 36 años, 2023, p.2).

Otra de las redes más comentadas por los entrevistados fueron las redes relacionadas con la seguridad, por ende esto incluye a bomberos, carabineros, entre otros; puesto que los entrevistados observan que estas entidades no se hacen presentes en la comunidad, al igual que el gobierno local, puesto que como se menciona anteriormente los y las habitantes sienten que no reciben la atención pertinente de este, “Ellos vienen en su ronda nada más que eso y ellos como que dicen aaah ya cumplido y se van” (Mujer, 36 años, 2023, p.7).

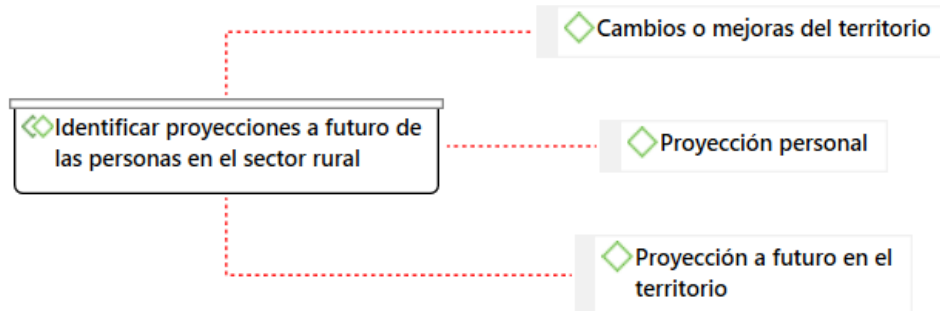
4.2.4 Sub Categoría Analítica N°4: Protocolo de emergencia

El siguiente análisis trata sobre los protocolos que siguen los y las habitantes de la localidad de la Hacienda San Pedro en caso de alguna emergencia, teniendo en cuenta la distancia en que se encuentran de la ciudad más cercana, en este caso la ciudad de Copiapó, “En caso de emergencia utilizamos el auto siempre y si es que no está mi papá para poder usarlo, le pedimos a algún vecino que utilice el auto” (Mujer, 31 años, 2023, p.7).

Los entrevistados mencionan que no siguen un protocolo muy estructurado o elaborado, puesto que los que viven en las calles principales de la hacienda en su mayoría se conocen o hasta crecieron juntos, es por esto que se consideran unos a otros más que vecinos, como amigos o familia, dicho esto, mutuamente se apoyan y sobretodo en situaciones de emergencia, se prestan servicio de traslado para las personas que no tienen un vehículo o si es un tema de suma urgencia del sector brindan una mano para intentar resolver con mayor facilidad el acontecimiento, “Cualquier amigo que no esté ocupado, nos lleva al tiro” (Hombre, 77 años, 2023, p.9).

4.3 Categoría Analítica N°3: Proyecciones que tienen a futuro los y las habitantes de la Hacienda San Pedro

Figura N°5: Dimensión III



Fuente: Elaboración Propia Atlas.ti

Finalmente, respecto a la categoría analítica N°3, tiene como propósito distinguir las proyecciones que tienen a futuro los y las habitantes de la Hacienda San Pedro en cuanto a su vida y al sector rural, se podrá observar los diversos planes a futuro que tienen los y las habitantes al respecto de su vida, de ellos mismos, y del territorio que mencionan que ha mutado a lo largo de los años.

4.3.1 Sub Categoría Analítica N°1: Proyección a futuro en el territorio

Como primera categoría de la tercera y última matriz, este apartado se basa en las perspectivas que tienen los entrevistados acerca de las metas, planes y hasta iniciativas que se pueden llegar a cumplir dentro de un futuro relativamente cercano, “Sí, porque nosotros estamos construyendo acá y gracias a Dios que ya lo están construyendo, así que me proyecto para toda la vida aquí” (Mujer, 38 años, 2023, p.8).

En el relato a continuación se mencionan los proyectos o metas que los y las habitantes crean que se realizarán en la Hacienda San Pedro en un futuro próximo, “Yo

creo que igual van a ser un retén de bomberos, de carabineros, ya un CESFAM yo creo, porque van a tener que estar como las 24 horas” (Mujer 36 años, 2023, p.11).

Según los relatos mencionados anteriormente, los y las habitantes de la zona coinciden en que se proyectan a futuro en el territorio, sin embargo, hay factores como la falta de oportunidades económicas, recursos naturales y de ambiente y apoyo gubernamental que provocan que las futuras personas que lleguen a la zona analicen de forma mucho más profunda si establecerse o no en el sector.

Yo creo que si me hubieran dado a elegir quizás, así como hipotéticamente desde siempre, quizás no, si hubiera elegido la ciudad, porque a pesar de todo es, solamente yo creo que por las oportunidades que usted comentaba, como todas las cosas que uno tiene, como no sé, capaz de poder estudiar mejor, mejores profesores, en todo, como le decía, la cosa de la seguridad, la cosa de la salud también, como uno tiene las cosas más a la mano

(Mujer, 31 años, 2023, p.8).

4.3.2 Sub Categoría Analítica N°2: Proyección personal

En este análisis, como se menciona anteriormente, se trata de la proyección de los y las habitantes de la hacienda, sin embargo, ahora de manera más personal e individual

En este apartado ocurre una división de opiniones, puesto que algunos de los y las entrevistadas dice que se proyecta en el territorio, formando familia y estableciéndose de forma definitiva, sin embargo, otros mencionan que no se ven a futuro en el territorio, puesto que tienen otra visión de sus vidas y las de sus familias, como por ejemplo terminar su nivel educacional, como la enseñanza media o incluso realizarse profesionalmente, “Yo creo que viviendo en mi casa feliz” (Mujer, 38 años, 2023, p.8).

En este relato se puede observar el contraste entre las diferentes opiniones de las distintas personas dentro de la Hacienda San Pedro, se menciona que la juventud de hoy se ve más lejana y apartada con una mentalidad completamente atípica a la de antes, debido a que antes se sentían en libertad de salir sin miedo a los peligros externos.

Yo difícil lo veo, es que como es la juventud de ahora, no es la misma de antes, porque nosotros nos juntamos así con amigos y nosotros decimos, ¿por qué no volvemos al tiempo antiguo? ¿Por qué no volvíamos a hacer eso? Recordábamos cosas que uno había hecho. Yo digo, si mis hijos quieren salir de acá, que salgan, porque si está el peligro acá, van a salir en todos lados, pero depende de la persona

(Mujer, 38 años, 2023, p.10).

En el testimonio a continuación se mencionan las proyecciones personales que tiene la entrevistada, “De aquí a un futuro puede ser, me veo ojalá como trabajando todavía estable, ojalá que mi pyme se haya agrandado, ayudando a mis papás por supuesto, y quizás con familia, ojalá con familia” (Mujer, 31 años, 2023, p.7).

A pesar de esta diferencia de opiniones y de perspectiva respecto de su futuro, hay algo en lo que coinciden cada uno de los y las entrevistadas y es que la Hacienda San Pedro ha sido de las mejores cosas que les ha pasado, independientemente de la distancia, la falta de oportunidades, la poca comodidad en comparación a la ciudad, la escasez de recreación, entre otros aspectos, aun así mencionan que no cambiarían ningún momento vivido en el territorio, la experiencia, la tranquilidad, sus habitantes, son cosas únicas y características de la Hacienda San Pedro, que según los y las sujetas no lo hubiesen vivido en otro lugar.

4.3.3 Sub Categoría Analítica N°3: Cambios o mejoras del territorio

En esta presente categoría se busca destacar los avances y progresos experimentados por la Hacienda San Pedro a lo largo de los años, de igual manera se pretende hacer visible los posibles cambios, aspiraciones que ha tenido la Hacienda San Pedro, también mencionar los deseos que los mismos habitantes del sector anhelan para el futuro de la Hacienda San Pedro, “Sí, ahora hay mucha, mucha gente” (Hombre, 77 años, 2023, p.9).

Aquí se plantea que uno de los cambios que sufrirán será el traslado de los buses de paso que vienen desde Caldera a Copiapó, “Imagínate el problema que vamos a tener ahora nosotros con el tema de con el cambio de bus que van a hacer ahora” (Mujer, 36 años, 2023, p.5).

Con la llegada del nuevo terminal de buses las personas que vienen desde las afueras de Copiapó se verán obligadas a bajar en este nuevo sector desconocido, poco iluminado y más retirado de la ciudad que el terminal anterior, ya que el primer terminal se encontraba en una ubicación bastante céntrica y transitada de la ciudad

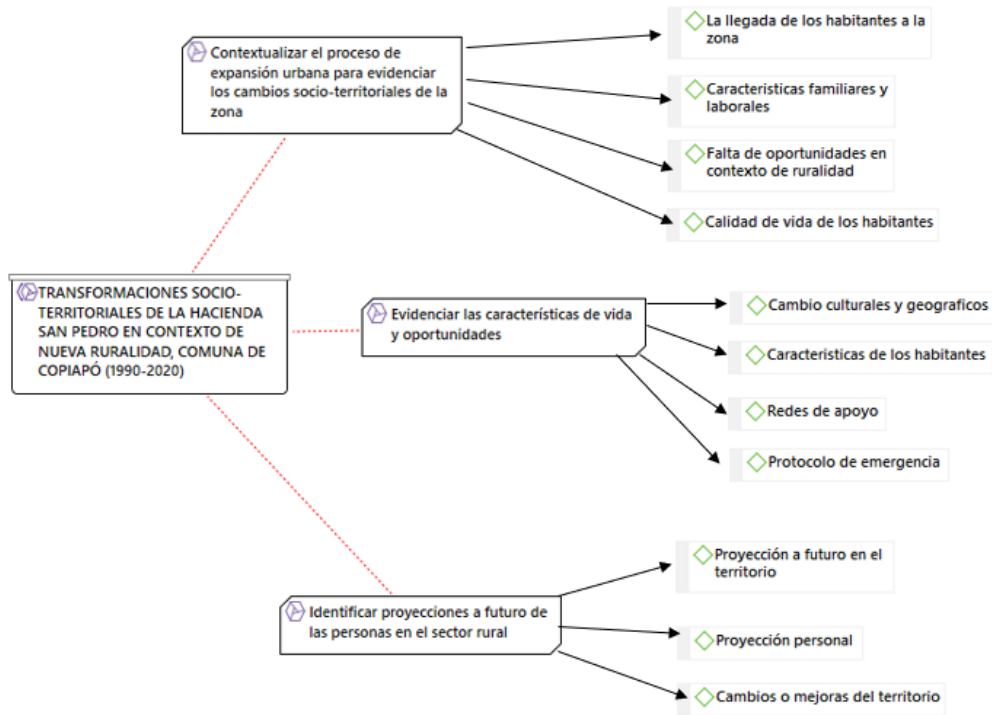
En este apartado se refleja las necesidades y preocupaciones de la comunidad en términos de seguridad, salud y respuesta ante emergencias, resaltando la vulnerabilidad de la comunidad ante eventos potencialmente peligrosos, esto debido a la ausencia de una institución de seguridad pública, “Yo haría que esté una comisaría, que esté la posta permanentemente, porque a veces viene, a veces no viene, lo que sería los bomberos, que tampoco aquí no hay” (Hombre, 77 años, 2023, p.4).

Es de vital importancia resaltar y poner en relieve los cambios positivos que se han logrado en esta comunidad, ya que son el fruto del constante esfuerzo, la dedicación y el compromiso de sus propios habitantes. Los relatos demuestran que gracias a la colaboración y trabajo conjunto de los y las habitantes, se han llevado a cabo proyectos comunitarios, iniciativas sociales y programas de desarrollo que han fortalecido el tejido social, generando oportunidades para el crecimiento personal y colectivo, “Sí. es que ya está en proyectos más casas, más... Hay, creo que 400 casas de la escuela para abajo. Es un comité y después viene otro comité con 600 casas” (Mujer, 38 años, 2023, p.9).

CAPÍTULO V: CONCLUSIONES DE LA INVESTIGACIÓN

A continuación, se enuncian, como se puede apreciar en la Figura N°5, los principales resultados en relación a los objetivos de la actual investigación, asimismo se exponen los hallazgos por medio del desarrollo de las entrevistas y el previo análisis de resultados. En relación al objetivo general que se planteó identificar las diversas transformaciones socio-territoriales que se han producido en la Hacienda de San Pedro de la comuna de Copiapó, a través de los testimonios de los y las habitantes de la localidad de la Hacienda San Pedro, desde una perspectiva del trabajo social en el año 2023, podemos concluir que la investigación pudo rescatar desde la perspectiva de algunos habitantes de la zona diversas transformaciones que se han producido en una zona de interfaz entre la principal ciudad de la región, Copiapó, y la Hacienda San Pedro, donde en las últimas décadas producto de diversos fenómenos de migración hacia la localidad de la Hacienda San Pedro, han ido configurando una zona híbrida con habitantes que han residido toda su vida en el sector y otros que recientemente han llegado; De esta manera el territorio también se ve compuesto por la presencia de comunidades indígenas que han ido tomado posesión de antiguos terrenos y se hacen presentes los asentamientos informales.

Figura N°6: Mapa objetivo general



Fuente: Elaboración Propia Atlas.ti

El objetivo específico N°1 desarrolla el propósito de identificar las principales transformaciones socio-territoriales en el territorio, de esto se puede concluir que, existe una importante población arraigada a ese sector cuyo origen es derivado de un proceso generacional de descendencia de terrenos, el que persiste hasta la actualidad. De allí en adelante podemos decir que las transformaciones socio-territoriales más significativas en las últimas tres décadas serían el gran flujo de población que llegó a la Hacienda San Pedro; Una gran parte debido a sus familias, que generación tras generación las condujeron al sector, y otro gran flujo de habitantes que llega tras los aluviones en los años 2015 y 2017, puesto que aprovechan este mal tiempo para empatizar, lo que genera que los y las habitantes se vean en igualdad de condiciones y cedan al trabajo en comunidad, cabe aclarar que no hay evidencias académicas del sector de la Hacienda San

Pedro respecto a la etapa pre aluvional, es por esto que la contextualización del territorio se hace en base a las experiencias y testimonios de los y las habitantes del sector.

Otra de las transformaciones socio-territoriales importantes que se encuentran en este periodo de tiempo, son los diversos cambios estructurales, es decir, de expansión del mismo sector, con esto nos referimos a todas las viviendas creadas alrededor y a lo largo del territorio, así como también los proyectos gestionados por parte de la junta de vecinos, como la elaboración de cuatrocientas casas, mencionadas en el capítulo de resultados, en el apartado de la sub categoría analítica N°3 sobre los cambios o mejoras en el territorio, los cuales se encuentran en proceso aún y no se dan por finalizados, debido a la demora en la autorización final del gobierno local, esto es lo que ha provocado el flujo tan grande de habitantes que se ha percibido en los últimos años en la Hacienda San Pedro.

Por otra parte, hoy en día, en la Hacienda San Pedro se visualizan bastantes carencias en el ámbito de calidad de vida, debido a que se puede percibir a través de los testimonios gran preocupación por la seguridad, delincuencia, salud y ámbito educacional, este último nos lleva a la falta de oportunidades que se generan en el sector rural, lo cual es preocupante, ya que los y las entrevistadas, en su mayoría, mencionan que se ven fuertemente perjudicados en varios sentidos, algunos de estos son: la educación, servicios básicos, ámbito laboral, entre otros. Esto puede apreciarse en el pánico colectivo que se ha generado debido a la gran expansión que tuvo el territorio, el cual se ve reflejado en las reacciones de los y las habitantes, como inquietud extrema, sensación de angustia e irrealdad, provocando que se actúe de manera condicionada, es decir tender a reaccionar según lo que haga el grupo y no individualmente (Silva, H y Barra, F, 2010). El impacto que esto ha ocasionado en los y las habitantes no es menor, debido a que ahora temen salir libremente como se hacía antes, desconfían profundamente de los nuevos habitantes del sector y por sobre todo no se presentan redes de apoyo suficientes que abarquen a los y las habitantes y a el territorio en sí, esto nos conduce a la tercera pregunta de investigación que busca responder al efecto que tiene la carencia de falta de redes de apoyo en la calidad de vida de la población.

En cuanto al objetivo específico N°2 se puede inferir que las experiencias y características de los y las habitantes del territorio revelan los principales factores que

contribuyen al estancamiento de los y las sujetas, quienes no logran visualizar más allá de su situación actual, cayendo en la conformación de lo que ya poseen. Estos factores se atribuyen principalmente al Estado, el cual promete brindar a los sujetos una serie de beneficios y oportunidades que, lamentablemente, no se materializan. Este incumplimiento por parte del Estado genera en los y las habitantes un sentimiento de desilusión y conformismo, quienes ven limitadas sus posibilidades de progreso y desarrollo. Estos hallazgos destacan la importancia de reflexionar sobre la relación entre el Estado y los sujetos, así como la necesidad de promover un mayor compromiso y responsabilidad por parte de las autoridades para cumplir con las expectativas generadas por los y las habitantes de la zona. Además, resalta la importancia de fomentar la participación y autonomía de la comunidad, de modo que los y las habitantes en base a lo anteriormente mencionado, puedan ejercer un papel activo en la definición de su propio desarrollo y así superar la dependencia de las promesas estatales incumplidas.

Las y los entrevistados mencionan en reiteradas ocasiones que lo que más necesitan en el territorio son la presencia de instituciones del Estado, sobre todo por la cantidad de población que habita actualmente en la zona, no hay documentación que muestre la cantidad exacta de población existente en la Hacienda San Pedro hoy en día, pero se puede llegar a calcular que tendría una población alrededor de unas novecientas personas o más, según los datos mencionados en MAPCARTA⁴; Los y las habitantes del territorio señalan que en varias ocasiones pasan meses sin respuesta alguna por parte del Gobierno local o alguna entidad del estado a la que piden resguardo. Esto conlleva al desconocimiento y limitación de los sujetos y sujetas generando una situación alarmante.

Como se ha mencionado anteriormente existe una falta importante de redes de apoyo y esto, por ende, tiene un efecto completamente negativo sobre la calidad de vida de la población, para ejemplificar podríamos decir que, el no tener una atención asegurada de salud es altamente peligroso, al igual que el no tener suministros básicos o una seguridad inmediata y garantizada como lo sería los bomberos, ambulancias, carabineros, entre otros. Otro de los cambios significativos que se ven reflejados en la población, y con esto se responde la última pregunta de investigación, es todo lo que ha cambiado el mundo

⁴ Información rescatada de Mapcarta.com

laboral para los y las habitantes, puesto que, si bien muchos residentes consiguen nuevas oportunidades de trabajo estas no suelen ser dentro del sector, sino que a las afueras de él, ya que al concentrarse esta densidad de población y sumarle todas las insuficiencias nombradas, como servicios básicos o redes de apoyo conlleva a la pérdida de lo rural y se dé espacio a lo urbano, consiguiendo así que la principal fuente de trabajo de la Hacienda San Pedro, es decir, la agricultura se pierda por completo.

En cuanto a los resultados del objetivo N°3, tal y como hemos podido comprobar, en este punto se da a conocer los planes, ideas y expectativas de los y las sujetas entrevistadas. Para muchos habitantes de la Hacienda San Pedro, el territorio representa una fuente de identidad, arraigo y sentido de pertenencia, en el cual encuentran su sustento económico, conexión con la naturaleza y su lugar de convivencia comunitaria, que, a pesar de las diferentes perspectivas y puntos de vista respecto a sus estilos de vida y futuro de ellas, hay algo que siempre los unirá y eso es el territorio como tal.

En términos generales se puede mencionar que esta es una investigación de carácter exploratoria en un territorio del cual se expone poca información. Existen pocos estudios respecto a las diversas transformaciones de los sectores rurales aledaños a Copiapó como son la Hacienda San Pedro, Piedra Colgada, Toledo, entre otros. Es por eso que resulta importante realizar estudios con mayor profundidad de estos territorios ya que son la extensión del Copiapó urbano y no poseen una adecuada planificación en su crecimiento.

5.1 Aporte a futuras investigaciones

Para concluir se ha determinado que esta investigación es sumamente influyente dentro del trabajo social, debido a que este tipo de tópicos responde a las demandas sociales, mientras que el trabajo social lucha constantemente por solventar este tipo de temas.

Los y las trabajadoras sociales buscan generar el cambio social y la construcción de un mundo más humano, con el objetivo de desarrollar e incentivar a personas, grupos

y comunidades que se encuentran en una situación más desfavorecida, esto a través de intervenciones y políticas sociales.

Con respecto a ideas para generar aportes favorables para futuras investigaciones se plantea la posibilidad de integrar asignaturas o talleres dentro de la carrera de Trabajo Social correspondientes a ruralidad o territorio, ya que esto ampliará el rubro y posibilidades laborales, las cuales mejorarán el desempeño de más trabajadores y trabajadoras sociales. Al incorporar a la malla curricular temas relevantes como transformaciones socio-territoriales o ruralidad se contribuirá a una mayor exposición de estos temas tan poco visibilizados, lo que permitirá evidenciar estas realidades tan distintas dentro de la vida urbana y rural.

Asimismo, los y las estudiantes tendrán extensos conocimientos sobre el tema, lo que se podrá ver reflejado a través de sus respectivas prácticas o experiencias laborales en territorios rurales, ya que a la hora de intervenir son contextos completamente distintos, en los que se necesitará el previo entendimiento de la materia a tratar y desarrollar.

5.2 Aportes para el trabajo social

El trabajo social busca promover la igualdad de oportunidades, mejorar la calidad de vida y fortalecer la autonomía de aquellos que enfrentan dificultades. Esta investigación contribuye a fortalecer el campo del trabajo social al proporcionar evidencia y análisis que respaldan las acciones y decisiones de los profesionales en su labor diaria. Además, al abordar temáticas emergentes y actuales, se mantiene la relevancia y actualización del trabajo social en un mundo de constante transformación.

Otro aporte observado es que los y las trabajadores sociales dan respuesta a las demandas sociales, lo que ayuda a la exposición de las carencias del sector rural, manifestando temas relevantes, como la lucha contra la pobreza, la diferencia de oportunidades entre el sector urbano y rural y la calidad de vida de los y las habitantes de la Hacienda San Pedro.

REFERENCIAS BIBLIOGRÁFICAS

- Aguilera, C. (2019). *Nueva Ruralidad: Perspectivas y enfoques desde la Geografía, aplicadas a la Comuna de Santa Cruz, Región del Libertador General Bernardo O'Higgins*. [Memoria para optar al título profesional de Geógrafo, Universidad de Chile], <https://repositorio.uchile.cl/bitstream/handle/2250/171041/nueva-ruralidad-perspectivas-y-enfoques.pdf?sequence=1>
- Artigas, A., Chabalgoity, M., García, A., Medina, M., Trinchitella, J. (2002), Transformaciones socio-territoriales del Área Metropolitana de Montevideo, EURE, Santiago, vol.28 no.85, pp.151-170, [file:///C:/Users/Usuario/Downloads/1247-5952-1-SM%20\(1\).pdf](file:///C:/Users/Usuario/Downloads/1247-5952-1-SM%20(1).pdf)
- Consejo Nacional de la Cultura y las Artes de Chile (2010). ¿Por qué Chile es Chile?: 23 ensayos de premios nacionales. <https://www.cultura.gob.cl/wp-content/uploads/2012/03/Porqu%C3%A9-Chile-es-Chile.pdf>
- Crichigno, P. (2015). Teorías sobre población y desarrollo: ideas contemporáneas sobre el desarrollo, pp. 9, https://repositorio.cepal.org/bitstream/handle/11362/32701/D-16826.00_es.pdf?sequence=1&isAllowed=y#:~:text=La%20teor%C3%ADa%20de%20la%20dependencia,del%20mismo%20en%20los%20pa%C3%ADses
- Gonzales, S y Larralde, A. (2013). Conceptualización y medición de lo rural.
- González, M. (2002). Aspectos éticos de la investigación cualitativa. *Revista Iberoamericana de Educación*, vol.29, <https://rieoei.org/historico/documentos/rie29a04.htm#:~:text=El%20valor%20social%20o%20cient%C3%ADfico,alg%C3%BAn%20beneficio%20personal%20o%20social>
- Hernández, R., Fernández, C y Baptista, P. (2014), Metodología de la investigación, sexta edición, pp.2-21, <https://josetavarez.net/Compendio-Metodologia-de-la-Investigacion.pdf>
- <http://ojs.urepublicana.edu.co/index.php/revistarepublicana/article/view/133/106>
- https://www.scielo.cl/scielo.php?script=sci_arttext&pid=S0718-69242014000300010
- Lepkowski, J. (2008), Telephone survey methods: adapting to change, https://castillodcuire.files.wordpress.com/2017/05/resumen2_hs.pdf
- Martínez, V. (2013). Métodos, técnicas e instrumentos de investigación, https://eduvirtual.cuc.edu.co/moodle/pluginfile.php/629669/mod_resourc

[e/content/1/M%C3%A9todos%20%C3%A9nicas%20e%20instrumentos%20de%20investigaci%C3%B3n.pdf](#)

Noreña, A., Alcaraz, N., Rojas, J., & Rebolledo, D. (2012). Aplicabilidad de los criterios de rigor y éticos en la investigación cualitativa, <https://aquichan.unisabana.edu.co/index.php/aquichan/article/view/1824/html>

Oficina de Estudios y Políticas Agrarias (2014). Política Nacional de Desarrollo Rural: mejor calidad de vida y más oportunidades. <https://www.odepa.gob.cl/wp-content/uploads/2018/10/Pol%C3%81tica-Nacional-de-Desarrollo-Rural.pdf>

Polanco, F. (2011), Las nuevas dinámicas del conocimiento científico y su impacto en la Psicología Latinoamericana,

Ponce, E. (2010), El habitus del hacendado, https://www.scielo.org.mx/scielo.php?script=sci_arttext&pid=S1405-09272010000200003#notas

San Pedro. (s.f.). Mapcarta. Recuperado 18 de julio de 2023, de <https://mapcarta.com/es/20089342>

Santos, (2010), ¿Cómo se pueden aplicar los distintos paradigmas de la investigación científica a la cultura física y el deporte?, pp.1-6, [¿Cómo se pueden aplicar los distintos paradigmas de la investigación científica a La Cultura Física y El Deporte? - Dialnet \(unirioja.es\)](#)

Sili, M, (2009), ¿Qué es ruralidad?, <http://portal.acabase.com.ar/lacooperacion/Lists/EntradasDeBlog/Post.aspx?ID=128>

Solorza, M., y Cetré, M. (2011). La teoría de la dependencia. *Revista Republicana*,

Una propuesta para clasificar el espacio rural en México, pp.3, http://www.omi.conapo.gob.mx/work/models/CONAPO/Resource/1740/1/images/8_Conceptualizacion_y_medicion_de_lo_rural.pdf

ANEXOS

Anexo N°1: Pauta de entrevista Semi-estructurada Dimensión I

Objetivos	Contextualizar el proceso de expansión urbana a través de las últimas dos décadas, con el objetivo de evidenciar los cambios socio-territoriales de la zona
Dimensión	Expansión urbana en las últimas dos décadas y los cambios socio-territoriales de la Hacienda San Pedro
Preguntas	<ul style="list-style-type: none">❖ ¿Cuándo llega a la Hacienda San Pedro?❖ ¿Cómo llega a la Hacienda San Pedro?❖ Siendo la Hacienda San Pedro un sector rural, ¿Por qué la escoge como lugar permanente para vivir?❖ ¿Cómo era la Hacienda San Pedro cuando llegó por primera vez?❖ ¿Qué características tenía en ese entonces?❖ ¿Qué diferencias tiene la Hacienda San Pedro actual en comparación a cuando llegó al sector?❖ ¿Cómo es la gente que vive en la Hacienda?

	<ul style="list-style-type: none">❖ ¿Qué caracteriza a las personas que viven en la Hacienda?❖ ¿Cree usted que los terrenos han sido equitativamente administrados por las familias de la zona?❖ ¿Es participe de alguna red de apoyo?❖ ¿Hace parte de algún comité de vecinos?❖ ¿Cómo se maneja para ir a la ciudad más cercana, en este caso Copiapó?❖ En caso de emergencias de salud o de cualquier tipo, ¿Dónde puede recurrir?
--	---

Anexo N°2: Pauta de entrevista Semi-estructurada Dimensión II

<p>Objetivo</p>	<p>Evidenciar las características de vida y oportunidades que tienen las personas al habitar en un contexto de ruralidad en comparación a uno urbano, dando énfasis en la localidad de la Hacienda San Pedro</p>
<p>Dimensión</p>	<p>Características de vida y oportunidades en contexto de ruralidad en comparación a uno urbano</p>
<p>Preguntas</p>	<ul style="list-style-type: none"> ❖ ¿En qué sector de la Hacienda San Pedro vive? ❖ ¿Cómo es su hogar? ❖ ¿Toda su familia vive en la Hacienda San Pedro? ❖ ¿Con quién vive? ❖ ¿Qué hace en su tiempo libre? ❖ ¿Trabaja aquí en la Hacienda San Pedro?, ¿En dónde? ❖ ¿Conoce a muchas personas que habitan en el sector? ❖ Personalmente, ¿Cómo se vio afectada su vida cotidiana, al vivir en un sector rural? ❖ ¿Considera que las oportunidades en las zonas urbanas en

	<p>comparación a las zonas de ruralidad son muchas?</p> <ul style="list-style-type: none">❖ ¿Cree usted que la falta de oportunidades en la zona afecta a corto o largo plazo la calidad de vida de las personas?❖ ¿Considera que sus oportunidades fueron limitadas por vivir en un contexto rural?❖ ¿Por qué cree que existen estas faltas de oportunidades? (que le falta a la Hacienda San Pedro)❖ ¿Qué haría usted para mejorar la calidad de vida en contexto de ruralidad?❖ Si tuviera la oportunidad/opción de retirarse del lugar en el que habita actualmente, ¿Lo haría?, ¿Por qué?
--	--

Anexo N°3: Pauta de entrevista Semi-estructurada Dimensión III

<p>Objetivo</p>	<p>Identificar las proyecciones que tienen a futuro de los y las habitantes de la Hacienda San Pedro al respecto de sus vidas y al sector rural</p>
<p>Dimensión</p>	<p>Proyecciones de vida de los y las habitantes, al respecto de sus vidas y al sector rural</p>
<p>Preguntas</p>	<ul style="list-style-type: none"> ❖ ¿Le gustaría habitar toda su vida en el territorio? ❖ ¿Cómo se ve dentro de diez años? ❖ ¿Cómo cree usted que será la Hacienda San Pedro en los próximos diez años? ❖ ¿Cree usted que existirán grandes cambios o mejoras estructuralmente hablando? ❖ ¿Cree que su familia seguirá viviendo en la Hacienda San Pedro? ❖ ¿Siempre quiso vivir en un sector rural?

Anexo N°4: Consentimiento informado

En _____, a _____ de 2023, declaro que yo: Sr. (Sra, Srta):
_____, nacionalidad _____,
mayor de edad, con domicilio en _____

Acepto participar voluntaria y anónimamente en la investigación denominada *“Transformaciones socio-territoriales de la Hacienda San Pedro en el contexto de nueva ruralidad, Comuna de Copiapó.”*, la cual pertenece a la tesis para optar al grado de licenciado/a en Trabajo Social de la Universidad de Atacama, comuna de Copiapó; la cual será aplicada por las estudiantes Javiera Nahuelhual y Catalina Órdenes.

Estoy en pleno conocimiento del propósito de esta investigación la cual es *“identificar las diversas transformaciones socio-territoriales que se han producido en la Hacienda de San Pedro, comuna de Copiapó, a través de la historia de esta localidad en las últimas dos décadas, desde una perspectiva del trabajo social”*

Declaro haber sido informado/a que mi participación no involucra daño o peligro para mi salud física o mental, que es voluntaria y que puedo negarme a participar o dejar de participar en cualquier momento sin dar explicaciones o recibir sanción alguna.

Declaro saber que la información entregada será confidencial y anónima. Entiendo que la información será analizada por los investigadores en forma grupal y que no se podrán identificar las respuestas y opiniones de cada persona entrevistada. La información que se obtenga será guardada por el profesor Alfredo García y la profesora y guía tesista Alejandra Mora y será utilizada sólo para este estudio.

Este documento se firma en dos ejemplares, quedando uno en poder de cada una de las partes.

Nombre entrevistado/a Firma

Nombre entrevistador/a Firma

Anexo N°5: Formulario Publicación

Anexo N°5: Formulario Publicación

FORMULARIO DE AUTORIZACIÓN DE PUBLICACIÓN DEL TRABAJO DE FINALIZACIÓN DE ESTUDIOS	
1.- Identificación del autor (a) (es) (as): Nombre del autor (a) (es) (as): _____	
Correo Electrónico: _____	
2.- Identificación del Trabajo de Finalización de Estudios Título del Trabajo de Finalización: _____ _____	
Facultad y Departamento: _____	
Carrera: _____	
Título y Grado al que opta: _____	
Profesor(a) (es) (as) Guía: _____	
Fecha de entrega: _____	
3.- Autorización de Publicación: Por intermedio de este documento, comunico a la Biblioteca de la Universidad de Atacama, mi decisión respecto a autorizar la publicación de mi Trabajo de Finalización de Estudios en formato digital, en el Repositorio Académico UDA. Marque la alternativa con X	
Inmediata	<input type="checkbox"/> <input type="checkbox"/>
A partir de la fecha que usted indique	<input type="checkbox"/> _____
No autorizo su publicación	<input type="checkbox"/>

.....

.....

Firma del autor (a) y/o (es) (as)